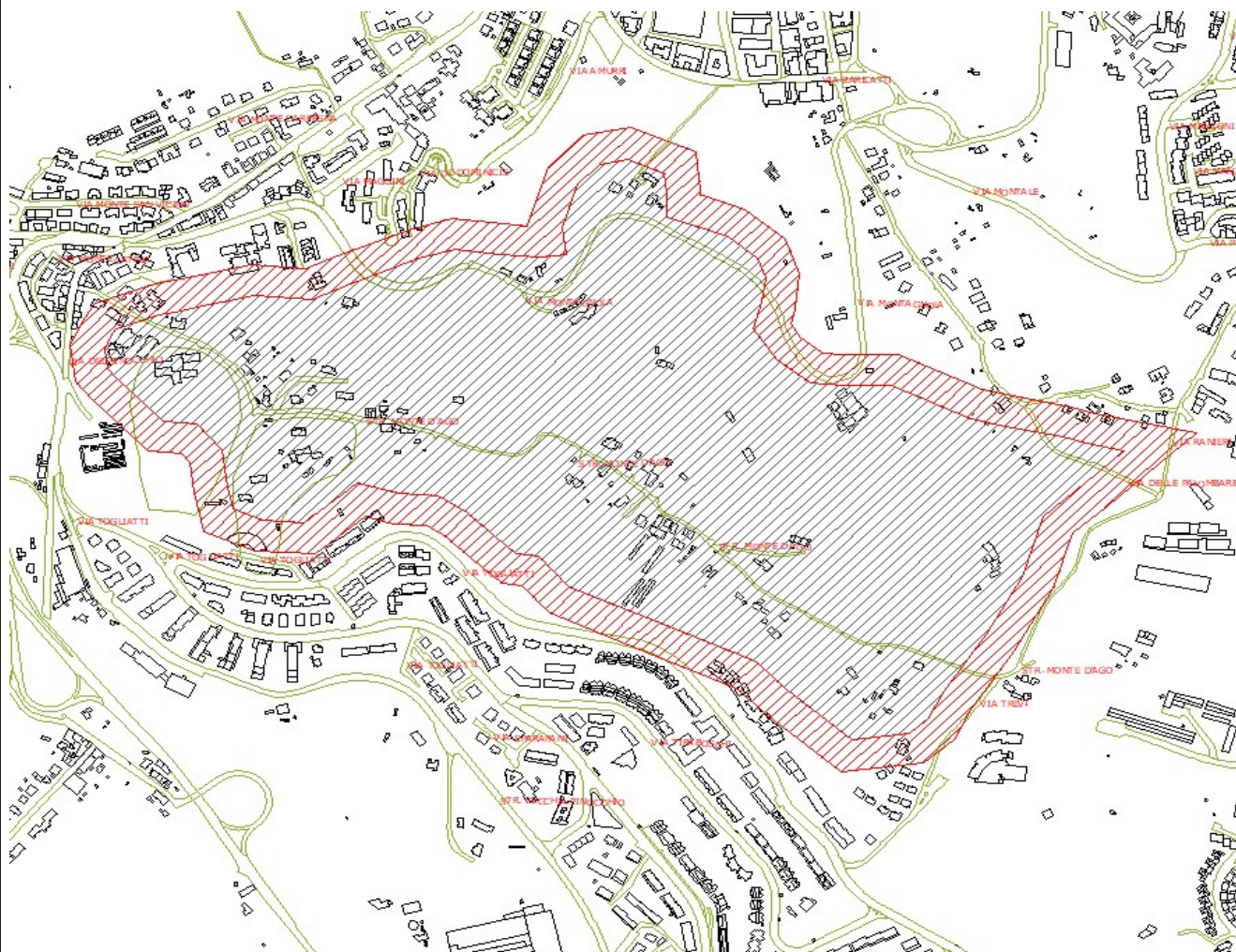


SCHEDA GENERALITA'

DENOMINAZIONE AREA:	N° SCHEDA
Quartiere Monte D'Ago - Parco Unicef	23
Rilievo aerofotogrammetrico area interessata:	



Coordinate geografiche Gauss-Boaga	2399207,6666	4827048,3751
	Tipologia	Estensione
Rischio Incendio	Basso	629016 mq. Circa
Area Interfaccia	Occlusa	4040,4 ml. Circa

Valutazione del Rischio

Pericolosità Vulnerabilità	Alta	Media	Bassa
Alta	R4	R4	R3
Media	R4	R3	R2
Bassa	R3	R2	R1

RISCHIO BASSO

SCHEDA CARICO ANTROPICO

DENOMINAZIONE AREA:		N°
Quartiere Monte D'Ago - Parco Unicef		23
Edifici strategici, sensibili o attrattive		
Ospedali		1
261 - Casa di Cura Privata "Villa Igea"		
Scuole		7
A02 - Asilo Nido "Villa Giardino"		
A03 - Asilo Nido "Stella Stellina"		
47 - Monte D'Ago - Ist. Compr. 'Nuovi Quartieri'		
33 - Pinocchio - Ist. Compr. 'Pinocchio-Montesicuro'		
36 - C. Collodi - Ist. Compr. 'Pinocchio-Montesicuro'		
37 - F. Socciarelli - Ist. Compr. 'Pinocchio-Montesicuro'		
U03 - UNIVPM Facoltà di Ingegneria e Biologia Agraria		
Caserme		
Altri edifici strategici (Regione, Provincia, Prefettura, Comune, Prot.civile)		
Viabilità principale (autostrade, strade statali e provinciali)		
Viabilità secondaria (ad es. strade comunali strategiche)		
Edifici di interesse culturale (ad es. luoghi di culto, musei)		
Stazioni ferroviarie o bus (Capolinea)		
Impianti sportivi e luoghi ricreativi		
Alberghi, b&b, agriturismi, simili		
Cinema, teatri, parchi a tema, simili		
Ristoranti, osterie, simili		
Cimiteri		
N° Abitanti		
FASCE DI ETA'	0 - 12	45
	13 - 37	88
	38 - 65	155
	> 65	70
Totale residenti		358
N° Disabili		

PRESIDI ANTINCENDIO FISSI

TIPOLOGIA	PRESENZA	LOCALIZZAZIONE	
Serbatoio idrico			
Idrante fuori terra DN70/DN45			
Idrante sottosuolo DN70/DN45	si	50 -	Via Pinocchio
Attacco motopompa			

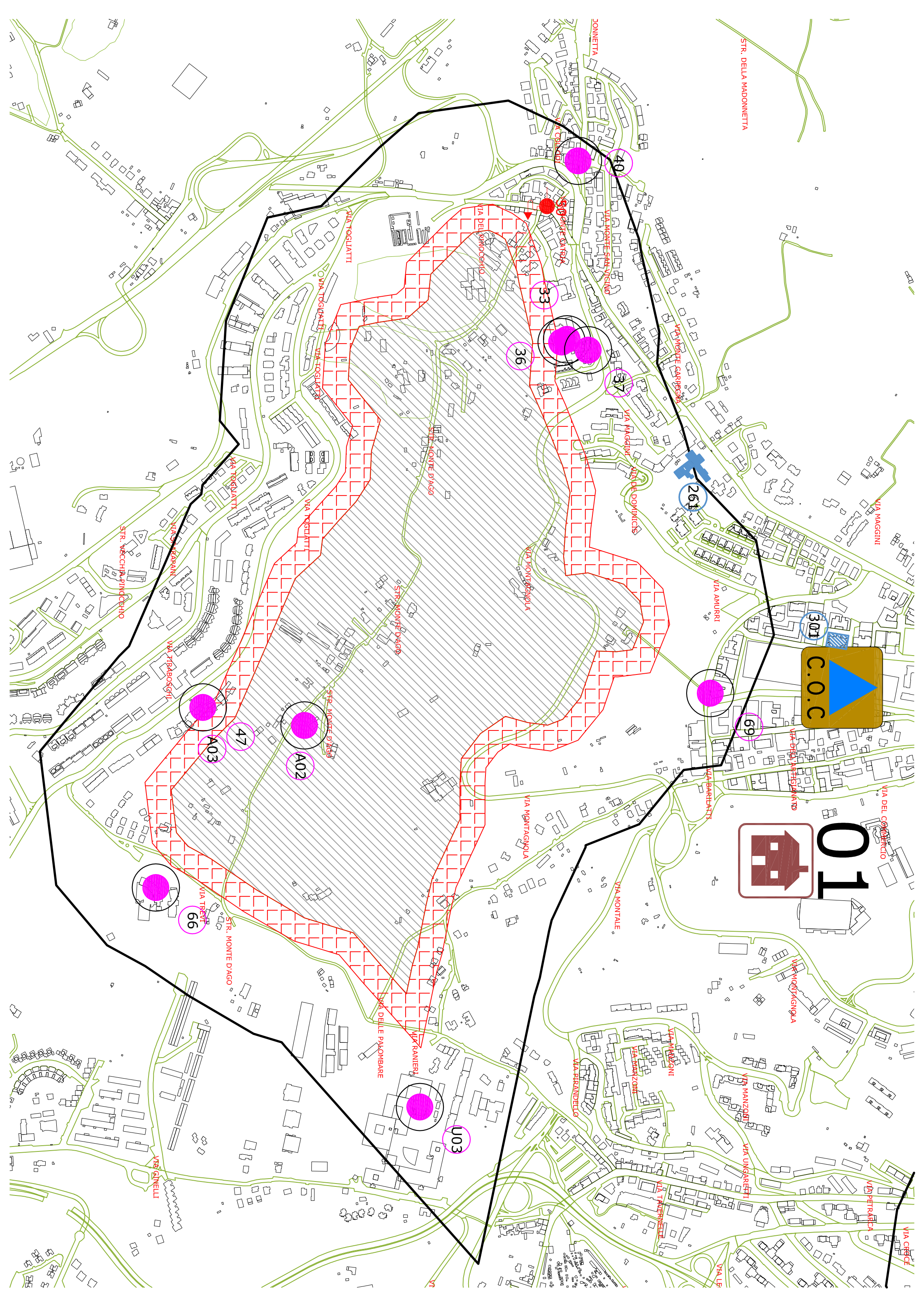
SCHEDA VALUTAZIONE PERICOLOSITA'

DENOMINAZIONE AREA:		N° SCHEDA	
Quartiere Monte D'Ago - Parco Unicef		23	
Vegetazione	CRITERI	VALORE NUMERICO	V. N. RILEVATO
	Coltivi e pascoli	0	
	Coltivi abbandonati e pascoli abbandonati	2	
	Boschi di latifoglie e conifere montane	3	3
	Boschi di conifere mediterranee e macchia	4	
			3
Densità vegetazione	CRITERI	VALORE NUMERICO	V. N. RILEVATO
	Rada	2	
	Colma	4	4
			4
Pendenza	CRITERI	VALORE NUMERICO	V. N. RILEVATO
	Assente	0	
	Moderata o Terrazzamento	1	1
		2	
			1
Contatto con aree boscate	CRITERI	VALORE NUMERICO	V. N. RILEVATO
	Nessun contatto	0	0
	Contatto discontinuo o limitato	1	
	Contatto continuo a monte o laterale	2	
		4	
			0
Distanza dagli insediamenti degli incendi pregressi	CRITERI	VALORE NUMERICO	V. N. RILEVATO
	Assenza di incendi	0	0
	100mt. < evento < 200 mt.	4	
		8	
			0
Classificazione e Piano AIB Regionale	CRITERI	VALORE NUMERICO	V. N. RILEVATO
	Basso	0	0
	Medio	2	
		4	
			0

PARAMETRO ANALIZZATO	V.NUMERICO
Pendenza	1
Vegetazione	3
Densità vegetazione	4
Distanza dagli insediamenti	0
Contatto aree boscate	0
Classificazione AIB regionale	0
TOTALE	8


PERICOLOSITA'	Bassa
X=<10 Bassa	
11=<X=<18 Media	
X=>19 Alta	

SCHEDA VALUTAZIONE VULNERABILITA'	
DENOMINAZIONE AREA:	N° Scheda
Quartiere Monte D'Ago - Parco Unicef	23
Sensibilità del bene esposto	
Edificato continuo	10
Edificato discontinuo	10
Ospedali	10
Scuole	10
Caserme	10
Altri edifici strategici (Regione, Provincia, Prefettura, Comune, Prot.civile)	10
Centrali elettriche	10
Viabilità principale (autostrade, strade statali e provinciali)	10
Viabilità secondaria (ad es. strade comunali)	8
Infrastrutture per le telecomunicazioni (ponti radio, ripetitori tel. mobile)	8
Infrastrutture per il monitoraggio meteorologico (stazioni meteo, radar)	8
Edificato industriale, commerciale, artigianale	8
Edifici di interesse culturale (ad es. luoghi di culto, musei)	8
Aeroporti	8
Stazioni ferroviarie	8
Aree di deposito e stoccaggio	8
Impianti sportivi e luoghi ricreativi	8
Depuratori	5
Discariche	5
Verde attrezzato	5
Cimiteri	2
Aree per impianti zootecnici	2
Aree di trasformazione/costruzione	2
Aree nude	2
Cave ed impianti di lavorazione	2
Valore	15
Incendiabilità	
Struttura in cemento armato lontano da qualsiasi fonte combustibile (aree verdi, serbatoi GPL, tetto in legno, ecc.)	1
Struttura in cemento armato o in muratura con presenza di fonti combustibili	2
Struttura in legno	3
Valore	2
Vie di fuga	
Una singola via di fuga	3
Due vie di fuga	2
Tre vie di fuga o superiore	1
Valore	1
PARAMETRO ANALIZZATO	
Sensibilità dell'esposto	15
Incendiabilità	2
Vie di fuga	1
Totale	18
VALORE DELLA VULNERABILITA'	
Media	
X=<10 Bassa	
11=<X=<18 Media	
X=>19 Alta	



C.O.C

01



A03
47
66

A02

33
36
37

U03

261

301

69

VIA SIRELLI

VIA BIRANDELLO

VIA MANZONI
VIA MANZONI

VIA UNGARETTI

VIA PETRARCA
VIA CRECE

VIA FOGGLIATTI
VIA FOGGLIATTI

VIA FOGGLIATTI

VIA MONTE DIAGO

VIA MONTAGNOLA

VIA MONTALE

VIA BARCHATTOLI

VIA AMURRI

VIA MAGGINI

VIA MANTONIA

VIA MANZONI
VIA MANZONI

VIA FOGGLIATTI

VIA FOGGLIATTI

VIA DEL RIMOSCHIO

VIA MONTAZZANO

VIA MONTAZZANO

VIA MONTAZZANO
VIA MONTAZZANO

VIA MONTAZZANO

VIA MONTAZZANO

VIA MONTAZZANO

VIA MONTAZZANO

VIA MONTAZZANO

VIA MONTAZZANO

VIA MONTAZZANO

VIA MONTAZZANO

VIA MONTAZZANO

VIA MONTAZZANO

VIA MONTAZZANO

VIA MONTAZZANO

VIA MONTAZZANO

VIA MONTAZZANO

VIA MONTAZZANO

VIA MONTAZZANO

VIA MONTAZZANO

VIA MONTAZZANO

VIA MONTAZZANO

VIA MONTAZZANO

VIA MONTAZZANO

VIA MONTAZZANO



Comune di Ancona - U.O. Protezione Civile

Quartiere Monte D'Ago - Parco UNICEF_zona 23

