

SCHEDA GENERALITA'

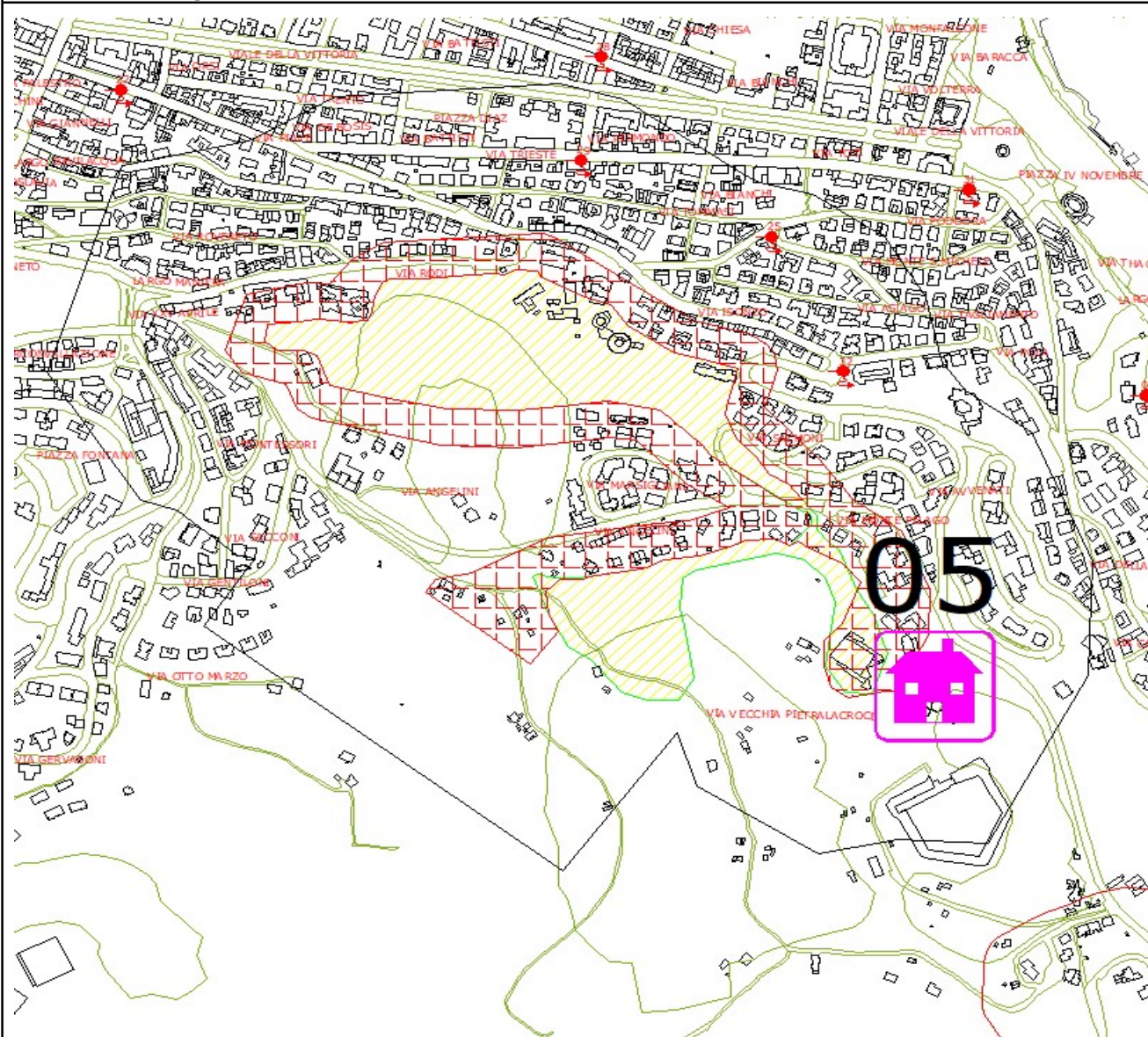
DENOMINAZIONE AREA:

N° SCHEDA

Ammiragliato M.M.

21

Rilievo aerofotogrammetrico area interessata:



Coordinate geografiche Gauss-Boaga	2401136,1307	4829982,9497
	Tipologia	Estensione
Rischio Incendio	Medio	115370 mq. Circa
Area Interfaccia	Occlusa	3172,7 ml. Circa

Valutazione del Rischio

Pericolosità / Vulnerabilità	Valutazione del Rischio		
	Alta	Media	Bassa
Alta	R4	R4	R3
Media	R4	R3	R2
Bassa	R3	R2	R1

RISCHIO MEDIO

SCHEDA CARICO ANTROPICO

DENOMINAZIONE AREA:		N°
Ammiragliato M.M.		21
Edifici strategici, sensibili o attrattive		
Ospedali		
Scuole		3
8 - M. Montessori - Ist. Compr. 'Augusto Scocchera'		
9 - Conero - Ist. Compr. 'Augusto Scocchera'		
68 - Cristo Re - Privata Parificata		
Caserme		2
32 - Ammiragliato Scuole M. M.		
162 - Carabinieri Comando Regione Marche		
Altri edifici strategici (Regione, Provincia, Prefettura, Comune, Prot.civile)		
Viabilità principale (autostrade, strade statali e provinciali)		
Viabilità secondaria (ad es. strade comunali strategiche)		si
Edifici di interesse culturale (ad es. luoghi di culto, musei)		si
Stazioni ferroviarie o bus (Capolinea)		si
Impianti sportivi e luoghi ricreativi		
Alberghi, b&b, agriturismi, simili		si
Cinema, teatri, parchi a tema, simili		
Ristoranti, osterie, simili		
Cimiteri		
N° Abitanti		
FASCE DI ETA'	0 - 12	51
	13 - 37	132
	38 - 65	218
	> 65	200
Totale residenti		601
N° Disabili		

PRESIDI ANTINCENDIO FISSI

TIPOLOGIA	PRESENZA	LOCALIZZAZIONE
Serbatoio idrico		
Idrante fuori terra DN70/DN45		
Idrante sottosuolo DN70/DN45	si	29 - Via Trieste
Attacco motopompa		

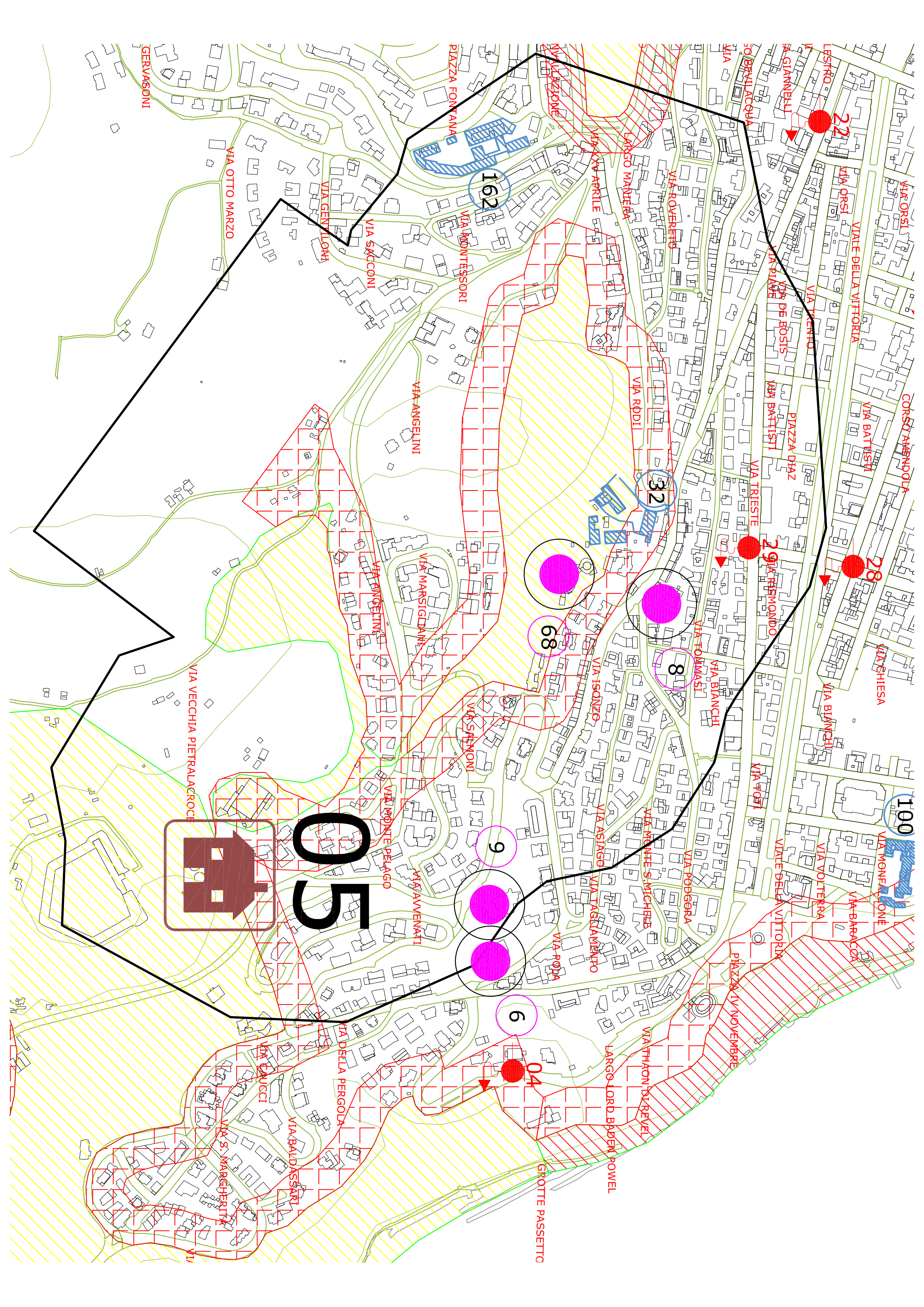
SCHEDA VALUTAZIONE PERICOLOSITA'

DENOMINAZIONE AREA:		N° SCHEDA	
Ammiragliato M.M.		21	
Vegetazione	CRITERI	VALORE NUMERICO	V. N. RILEVATO
	Coltivi e pascoli	0	
	Coltivi abbandonati e pascoli abbandonati	2	
	Boschi di latifoglie e conifere montane	3	
	Boschi di conifere mediterranee e macchia	4	4
			4
Densità vegetazione	CRITERI	VALORE NUMERICO	V. N. RILEVATO
	Rada	2	2
	Colma	4	
			2
Pendenza	CRITERI	VALORE NUMERICO	V. N. RILEVATO
	Assente	0	
	Moderata o Terrazzamento	1	1
	Accentuata	2	
			1
Contatto con aree boscate	CRITERI	VALORE NUMERICO	V. N. RILEVATO
	Nessun contatto	0	
	Contatto discontinuo o limitato	1	1
	Contatto continuo a monte o laterale	2	
	Contatto continuo a valle; nucleo completamente circondato	4	
			1
Distanza dagli insediamenti degli incendi pregressi	CRITERI	VALORE NUMERICO	V. N. RILEVATO
	Assenza di incendi	0	0
	100mt. < evento < 200 mt.	4	
	Evento <100 mt.	8	
			0
Classificazione e Piano AIB Regionale	CRITERI	VALORE NUMERICO	V. N. RILEVATO
	Basso	0	0
	Medio	2	
	Alto	4	
			0

PARAMETRO ANALIZZATO	V.NUMERICO
Pendenza	1
Vegetazione	4
Densità vegetazione	2
Distanza dagli insediamenti	0
Contatto aree boscate	1
Classificazione AIB regionale	0
TOTALE	8

PERICOLOSITA'	Bassa
X=<10 Bassa	
11=<X=<18 Media	
X=>19 Alta	

SCHEDA VALUTAZIONE VULNERABILITA'	
DENOMINAZIONE AREA:	N° Scheda
Ammiragliato M.M.	21
Sensibilità del bene esposto	
Edificato continuo	10
Edificato discontinuo	10
Ospedali	10
Scuole	10
Caserme	10
Altri edifici strategici (Regione, Provincia, Prefettura, Comune, Prot.civile)	10
Centrali elettriche	10
Viabilità principale (autostrade, strade statali e provinciali)	10
Viabilità secondaria (ad es. strade comunali)	8
Infrastrutture per le telecomunicazioni (ponti radio, ripetitori tel. mobile)	8
Infrastrutture per il monitoraggio meteorologico (stazioni meteo, radar)	8
Edificato industriale, commerciale, artigianale	8
Edifici di interesse culturale (ad es. luoghi di culto, musei)	8
Aeroporti	8
Stazioni ferroviarie	8
Aree di deposito e stoccaggio	8
Impianti sportivi e luoghi ricreativi	8
Depuratori	5
Discariche	5
Verde attrezzato	5
Cimiteri	2
Aree per impianti zootecnici	2
Aree di trasformazione/costruzione	2
Aree nude	2
Cave ed impianti di lavorazione	2
Valore	51
Incendiabilità	
Struttura in cemento armato lontano da qualsiasi fonte combustibile (aree verdi, serbatoi GPL, tetto in legno, ecc.)	1
Struttura in cemento armato o in muratura con presenza di fonti combustibili	2
Struttura in legno	3
Valore	1
Vie di fuga	
Una singola via di fuga	3
Due vie di fuga	2
Tre vie di fuga o superiore	1
Valore	1
PARAMETRO ANALIZZATO	
Sensibilità dell'esposto	51
Incendiabilità	1
Vie di fuga	1
Totale	53
VALORE DELLA VULNERABILITA'	
Alta	
X=<10 Bassa	
11=<X=<18 Media	
X=>19 Alta	



GERVASIONI

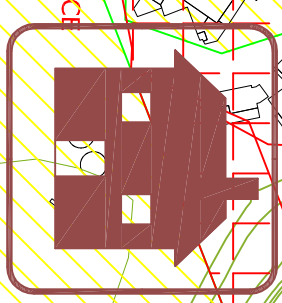
VIA OTTO MARZO

VIA GENTILONI

VIA SACCONI

VIA ANGELINI

VIA VECCHIA PIETRALACROCE



05

VIA ANGELINI

VIA MARSIGLIANI

VIA SARMONI

VIA MONTE PELAGO

VIA AVENANTI

VIA CAUCCI

VIA BALDASSARI

VIA S. MARCERITA

VIA DELLA PERGOLA

VIA DEL

GROTTE PASSETTO

LARGO LORD BADEN POWEL

WATTAON DUREVEL

VIA THAON D'ARVÈ

PIAZZA IV NOVEMBRE

VIALE DELLA VITTORIA

VIA VOLTERRA

VIA BARACCA

VIA MONEGLIONE



100

VIA BIANCHI

VIA CHIUSA

CORSO AMENDOLA

VIA BATTISTI

PIAZZA DIAZ

VIA TRIESTE

VIA BATTISTI

VIA PIANE

VIA DE BOSIS

VIA TRIENTO

VIA TRIESTE

VIA TRIESTE

VIA TRIESTE

VIA TRIESTE

VIA TRIESTE

VIA TRIESTE

VIA TRIESTE

VIA TRIESTE

VIA TRIESTE

VIA TRIESTE

VIA TRIESTE

VIA TRIESTE

VIA TRIESTE

VIA TRIESTE

VIA TRIESTE

VIA TRIESTE

VIA TRIESTE

VIA TRIESTE

VIA TRIESTE

VIA TRIESTE

VIA TRIESTE

VIA TRIESTE

VIA TRIESTE

VIA TRIESTE

VIA TRIESTE

VIA TRIESTE

VIA TRIESTE

VIA TRIESTE

VIA TRIESTE

VIA TRIESTE

VIA TRIESTE

VIA TRIESTE

VIA TRIESTE

VIA TRIESTE

VIA TRIESTE

VIA TRIESTE

VIA TRIESTE

VIA TRIESTE

VIA TRIESTE

68

8

9

6

04

22

28

29

162

32

100

PIAZZA FONTANA

VIA MONTESORI

VIA APRILE

LARGO MANIERA

VIA ROVERETO

VIA TRIESTE

VIA TRIESTE

VIA TRIESTE

VIA TRIESTE

VIA TRIESTE

VIALE DELLA VITTORIA

VIA ORSI

VIA ORSI

VIA TRIESTE

VIA TRIESTE

VIA TRIESTE

VIA TRIESTE

VIA TRIESTE

VIA TRIESTE

VIA TRIESTE

VIA TRIESTE

VIA TRIESTE

VIA TRIESTE

VIA TRIESTE

VIA TRIESTE

VIA TRIESTE

VIA TRIESTE

VIA TRIESTE

VIA TRIESTE

VIA TRIESTE

VIA TRIESTE

VIA TRIESTE

VIA TRIESTE

VIA TRIESTE

VIA TRIESTE

VIA TRIESTE

VIA TRIESTE

VIA TRIESTE

VIA TRIESTE

VIA TRIESTE

VIA TRIESTE

VIA TRIESTE

VIA TRIESTE

32

8

9

6

04

22

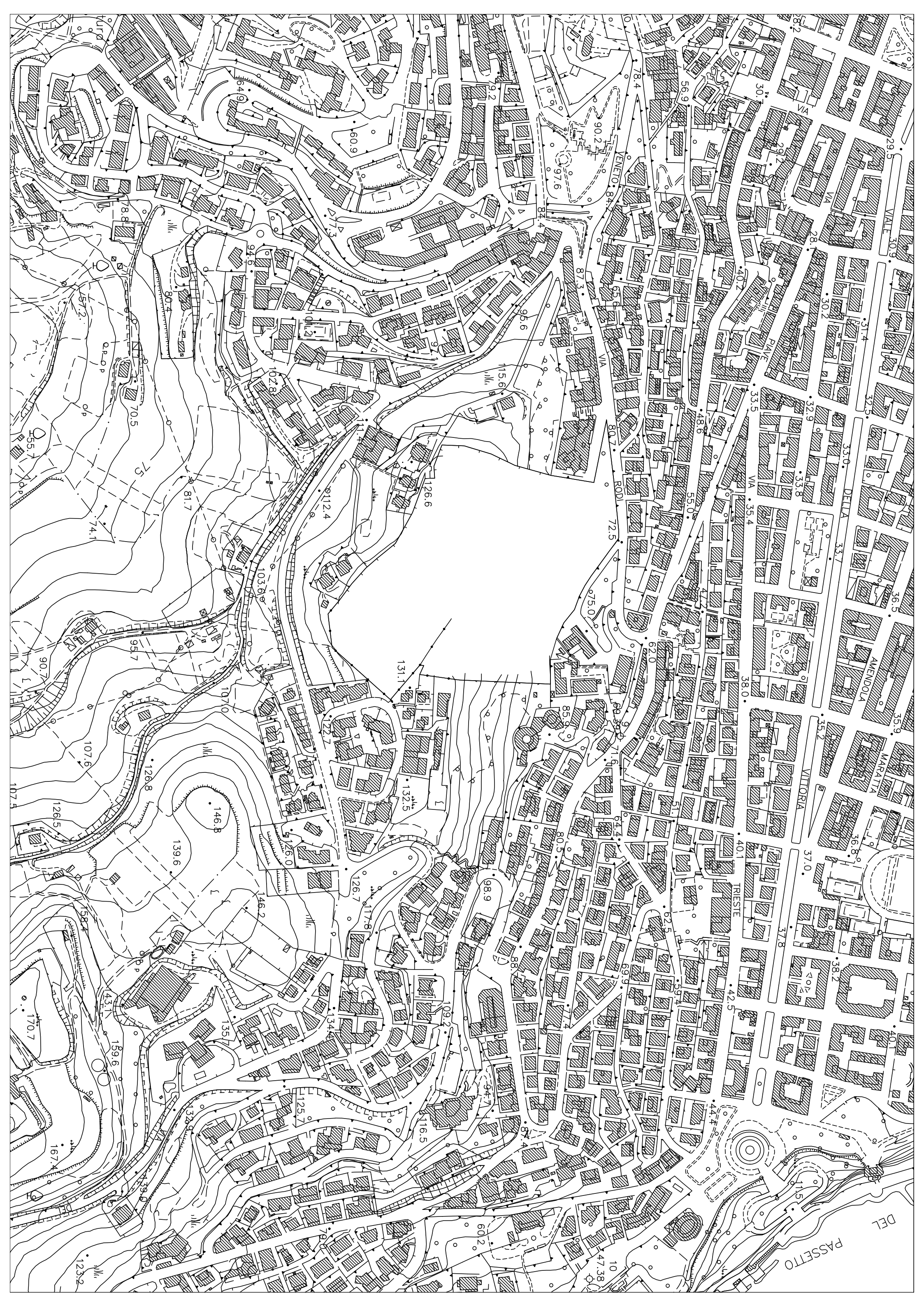
28

29

162

32

100



Comune di Ancona - U.O. Protezione Civile

Ammiragliato M.M._zona 21

