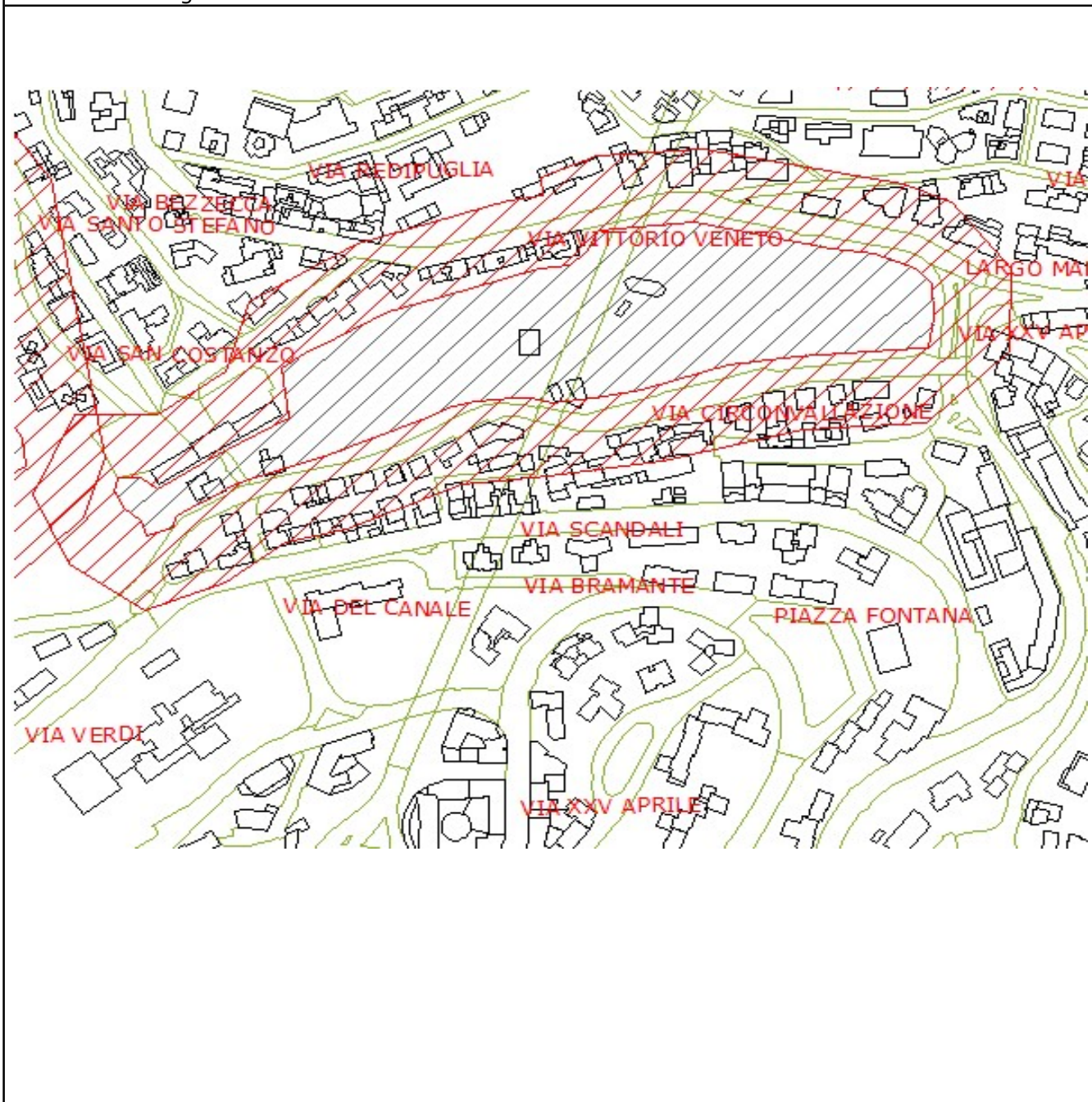


SCHEDA GENERALITA'

DENOMINAZIONE AREA:	N° SCHEDA
Parco del Pincio e de "La Lunetta"	20

Rilievo aerofotogrammetrico area interessata:



Coordinate geografiche Gauss-Boaga	2400343,2435	4829906,6168
	Tipologia	Estensione
Rischio Incendio	Medio	36171 mq. Circa
Area Interfaccia	Occlusa	1197,5 ml. Circa

Valutazione del Rischio

	Pericolosità		
Vulnerabilità	Alta	Media	Bassa
Alta	R4	R4	R3
Media	R4	R3	R2
Bassa	R3	R2	R1

RISCHIO MEDIO

SCHEDA CARICO ANTROPICO

DENOMINAZIONE AREA:		N°
Parco del Pincio e de "La Lunetta"		20
Edifici strategici, sensibili o attrattive		
Ospedali		
Scuole		7
A04 - Asilo Nido "Raperonzolo, Primo Incontro e Aquilone		
03 - Redipuglia - Ist. Compr. 'A. Novelli - M. Natalucci'		
05 - G. Leopardi - Ist. Compr. 'A. Novelli - M. Natalucci'		
13 - XXV Aprile - Ist. Compr. 'Cittadella-Centro'		
58 - Istituto d'Arte Mannucci		
59/60 - Liceo ""C. Rinaldini"" - Liceo Musicale/Classico		
Caserme		1
162 - Carabinieri Comando R. Marche		
Altri edifici strategici (Regione, Provincia, Prefettura, Comune, Prot.civile)		
Viabilità principale (autostrade, strade statali e provinciali)		
Viabilità secondaria (ad es. strade comunali strategiche)		
Edifici di interesse culturale (ad es. luoghi di culto, musei)		si
Stazioni ferroviarie o bus (Capolinea)		
Impianti sportivi e luoghi ricreativi		si
Alberghi, b&b, agriturismi, simili		
Cinema, teatri, parchi a tema, simili		
Ristoranti, osterie, simili		
Cimiteri		
N° Abitanti		
FASCE DI ETA'	0 - 12	34
	13 - 37	88
	38 - 65	170
	> 65	116
Totale residenti		408
N° Disabili		

PRESIDI ANTINCENDIO FISSI

TIPOLOGIA	PRESENZA	LOCALIZZAZIONE
Serbatoio idrico		
Idrante fuori terra DN70/DN45		
Idrante sottosuolo DN70/DN45		17 - Via Veneto
		18 - Via San Martino
		22 - Via Piave
Attacco motopompa		

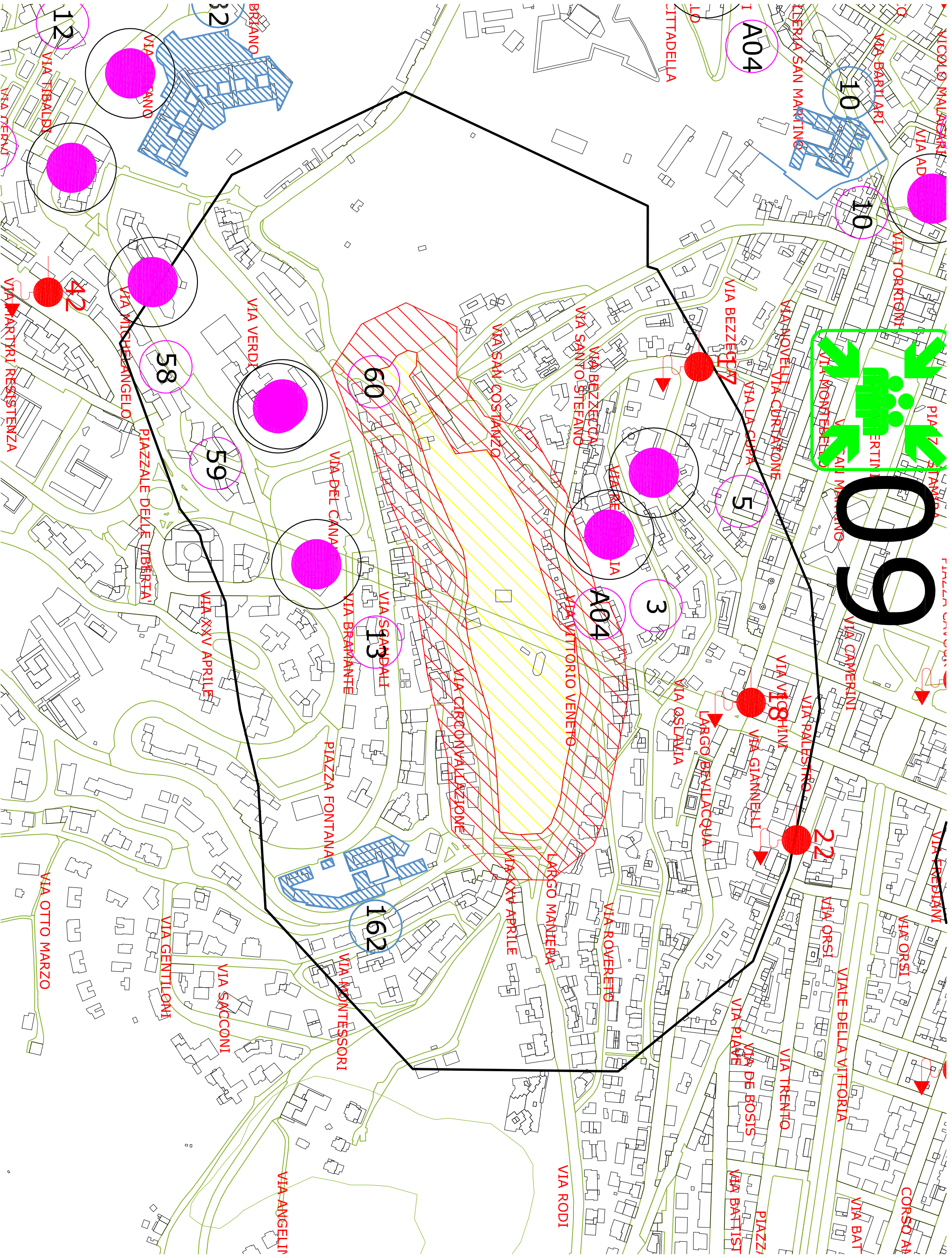
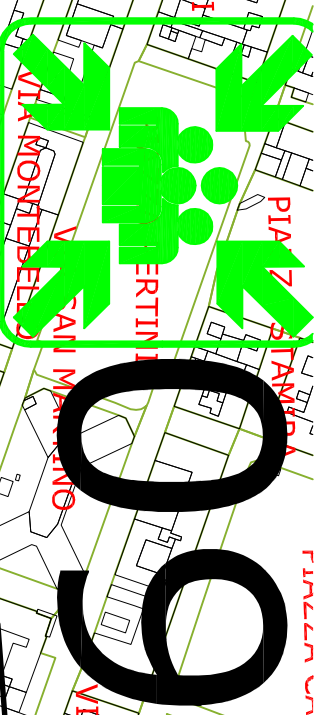
SCHEDA VALUTAZIONE PERICOLOSITA'

DENOMINAZIONE AREA:		N° SCHEDA	
Parco del Pincio e de "La Lunetta"		20	
Vegetazione	CRITERI	VALORE NUMERICO	V. N. RILEVATO
	Coltivi e pascoli	0	
	Coltivi abbandonati e pascoli abbandonati	2	
	Boschi di latifoglie e conifere montane	3	
	Boschi di conifere mediterranee e macchia	4	4
			4
Densità vegetazione	CRITERI	VALORE NUMERICO	V. N. RILEVATO
	Rada	2	2
	Colma	4	
			2
Pendenza	CRITERI	VALORE NUMERICO	V. N. RILEVATO
	Assente	0	
	Moderata o Terrazzamento	1	1
	Accentuata	2	
			1
Contatto con aree boscate	CRITERI	VALORE NUMERICO	V. N. RILEVATO
	Nessun contatto	0	0
	Contatto discontinuo o limitato	1	
	Contatto continuo a monte o laterale	2	
	Contatto continuo a valle; nucleo completamente circondato	4	
			0
Distanza dagli insediamenti degli incendi pregressi	CRITERI	VALORE NUMERICO	V. N. RILEVATO
	Assenza di incendi	0	0
	100mt. < evento < 200 mt.	4	
	Evento <100 mt.	8	
			0
Classificazione e Piano AIB Regionale	CRITERI	VALORE NUMERICO	V. N. RILEVATO
	Basso	0	0
	Medio	2	
	Alto	4	
			0

PARAMETRO ANALIZZATO	V.NUMERICO
Pendenza	1
Vegetazione	4
Densità vegetazione	2
Distanza dagli insediamenti	0
Contatto aree boscate	0
Classificazione AIB regionale	0
TOTALE	7

PERICOLOSITA'	Bassa
X=<10 Bassa	
11=<X=<18 Media	
X=>19 Alta	

SCHEDA VALUTAZIONE VULNERABILITA'	
DENOMINAZIONE AREA:	N° Scheda
Parco del Pincio e de "La Lunetta"	20
Sensibilità del bene esposto	
Edificato continuo	10
Edificato discontinuo	10
Ospedali	10
Scuole	10
Caserme	10
Altri edifici strategici (Regione, Provincia, Prefettura, Comune, Prot.civile)	10
Centrali elettriche	10
Viabilità principale (autostrade, strade statali e provinciali)	10
Viabilità secondaria (ad es. strade comunali)	8
Infrastrutture per le telecomunicazioni (ponti radio, ripetitori tel. mobile)	8
Infrastrutture per il monitoraggio meteorologico (stazioni meteo, radar)	8
Edificato industriale, commerciale, artigianale	8
Edifici di interesse culturale (ad es. luoghi di culto, musei)	8
Aeroporti	8
Stazioni ferroviarie	8
Aree di deposito e stoccaggio	8
Impianti sportivi e luoghi ricreativi	8
Depuratori	5
Discariche	5
Verde attrezzato	5
Cimiteri	2
Aree per impianti zootecnici	2
Aree di trasformazione/costruzione	2
Aree nude	2
Cave ed impianti di lavorazione	2
Valore	23
Incendiabilità	
Struttura in cemento armato lontano da qualsiasi fonte combustibile (aree verdi, serbatoi GPL, tetto in legno, ecc.)	1
Struttura in cemento armato o in muratura con presenza di fonti combustibili	2
Struttura in legno	3
Valore	1
Vie di fuga	
Una singola via di fuga	3
Due vie di fuga	2
Tre vie di fuga o superiore	1
Valore	1
PARAMETRO ANALIZZATO	V.NUMERICO
Sensibilità dell'esposto	23
Incendiabilità	1
Vie di fuga	1
Totale	25
VALORE DELLA VULNERABILITA'	Alta
X=<10 Bassa	
11=<X=<18 Media	
X=>19 Alta	



A04

A04

60

13

162

58

59

3

22

12

42

32

10

10

5

18

22



Comune di Ancona - U.O. Protezione Civile

Parco del Pincio-Parco della Lunetta_zona20

