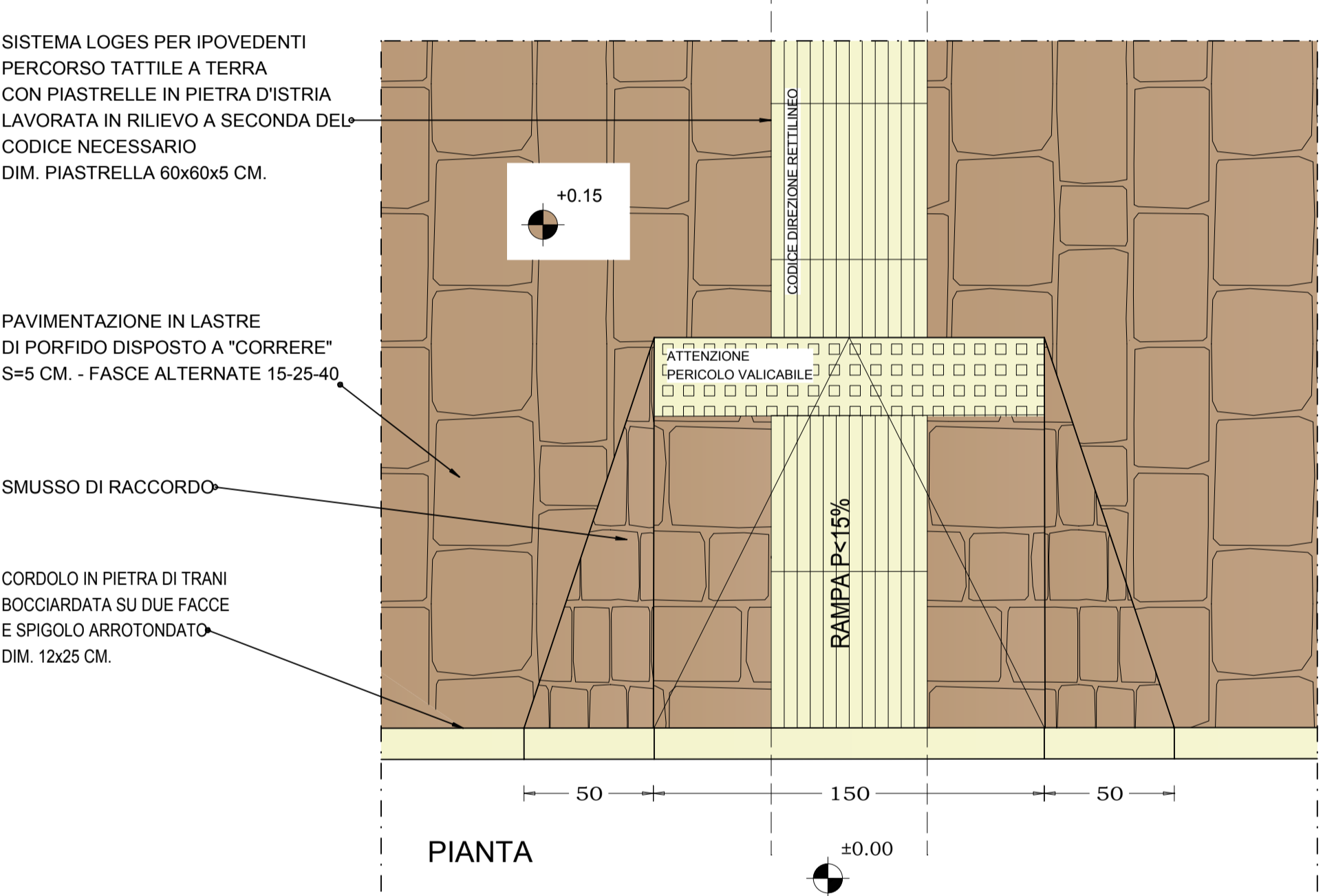


STRATIGRAFIA DELLA PAVIMENTAZIONE IN CORRISPONDENZA DEL PERCORSO LATO FERROVIA

STRATIGRAFIA DELLA PAVIMENTAZIONE IN CORRISPONDENZA DELLE ZEBRATURE DEGLI ATTRAVERSAMENTI PEDONALI

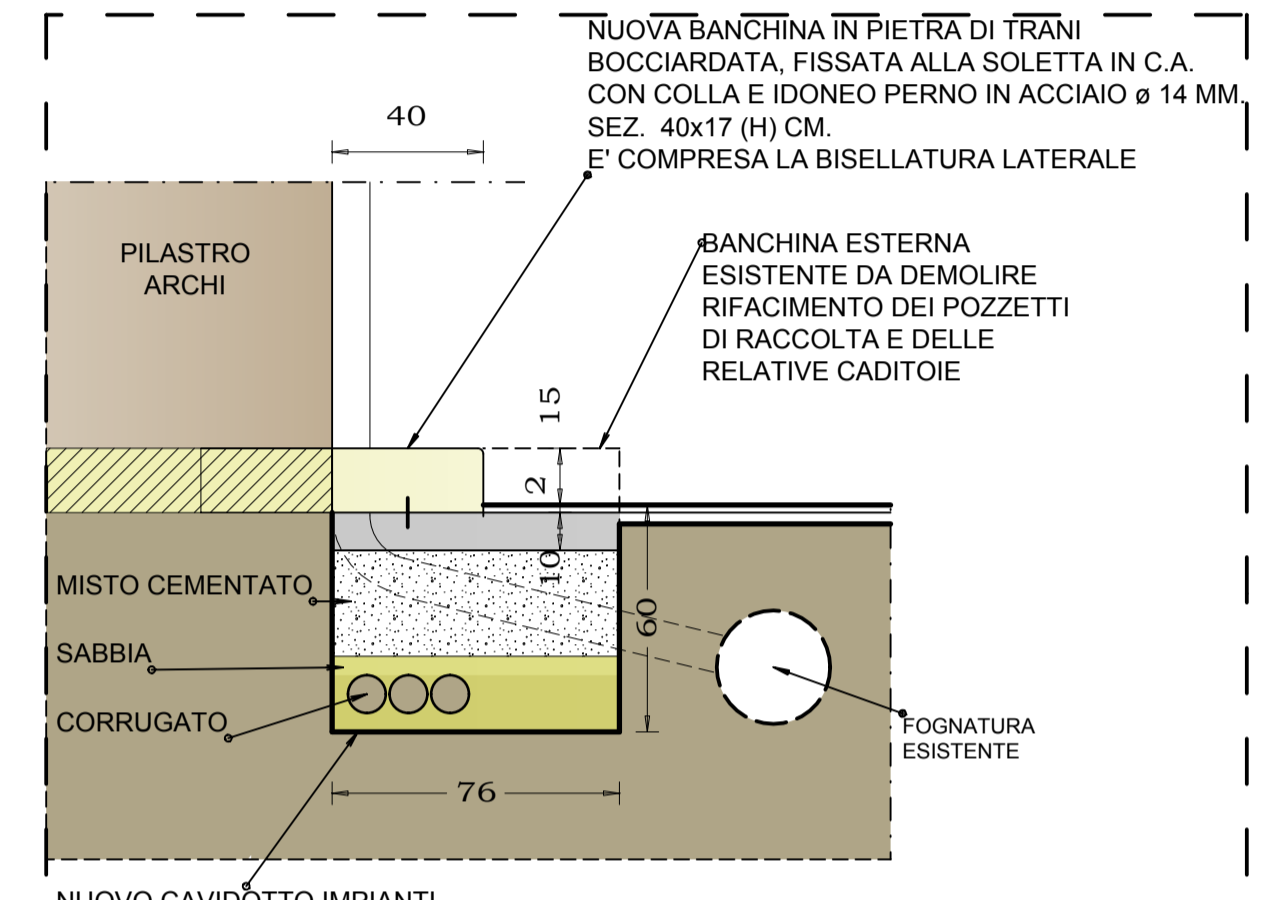


PIANTA

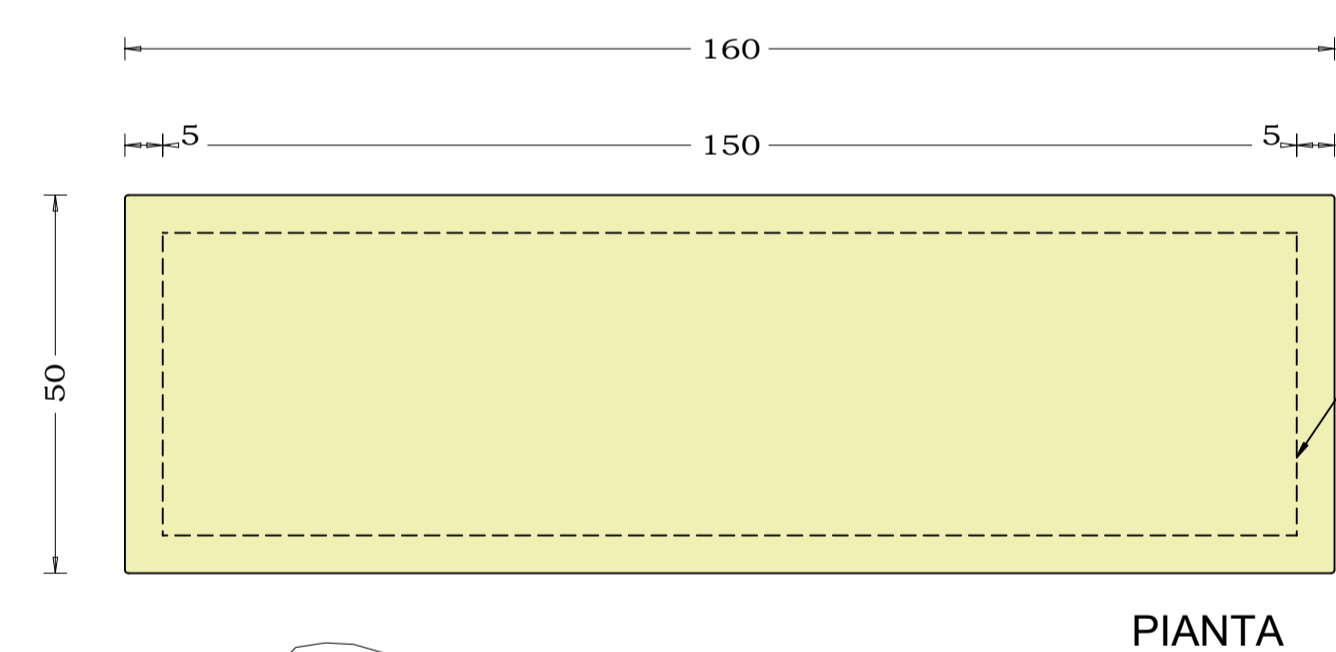
PROSPETTO

SEZIONE

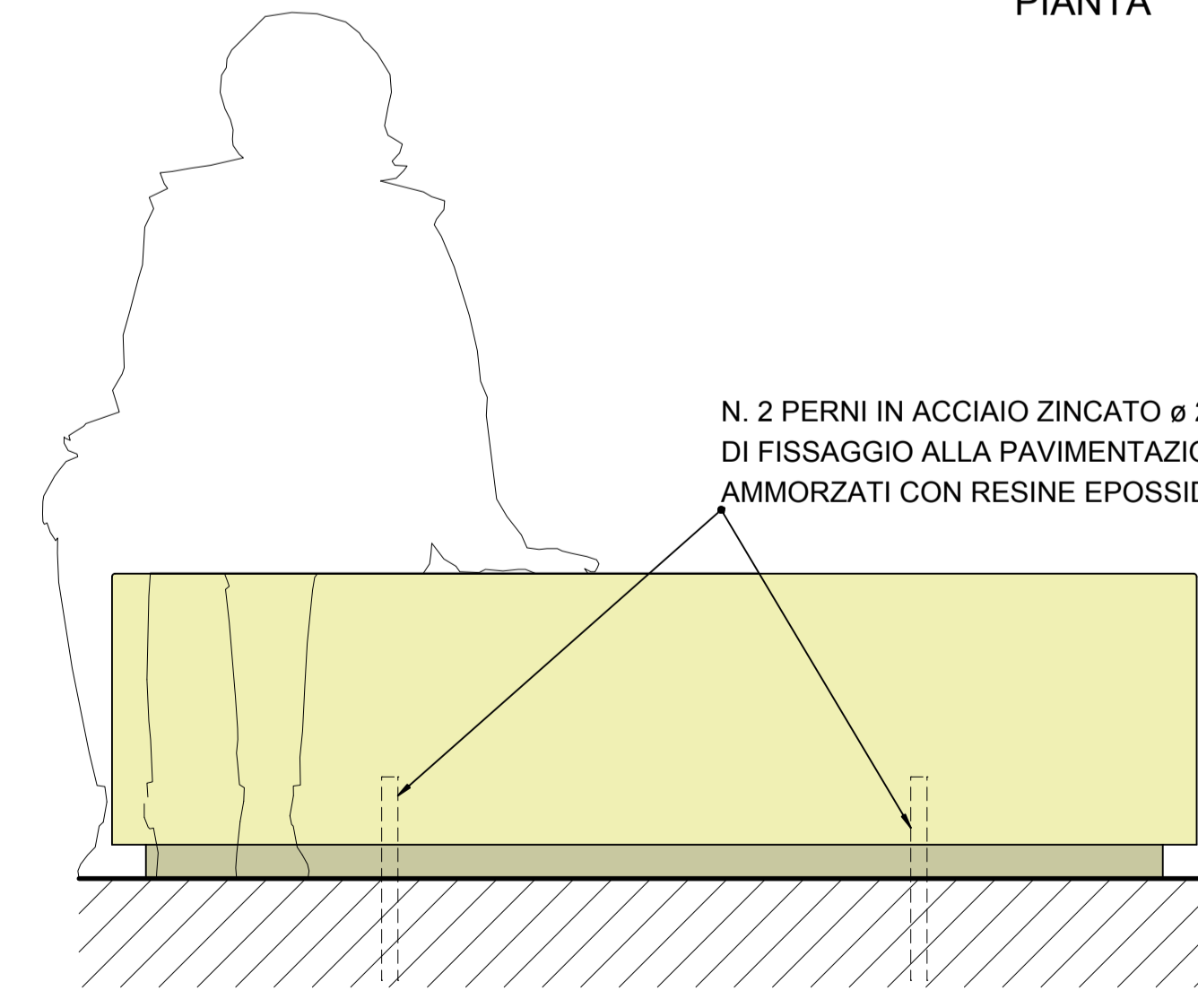
PARTICOLARE RAMPA DISABILI PER L'ACCESSO AI MARCIAPIEDI SCALA 1:20



PARTICOLARE CAVIDOTTO SCALA 1:10

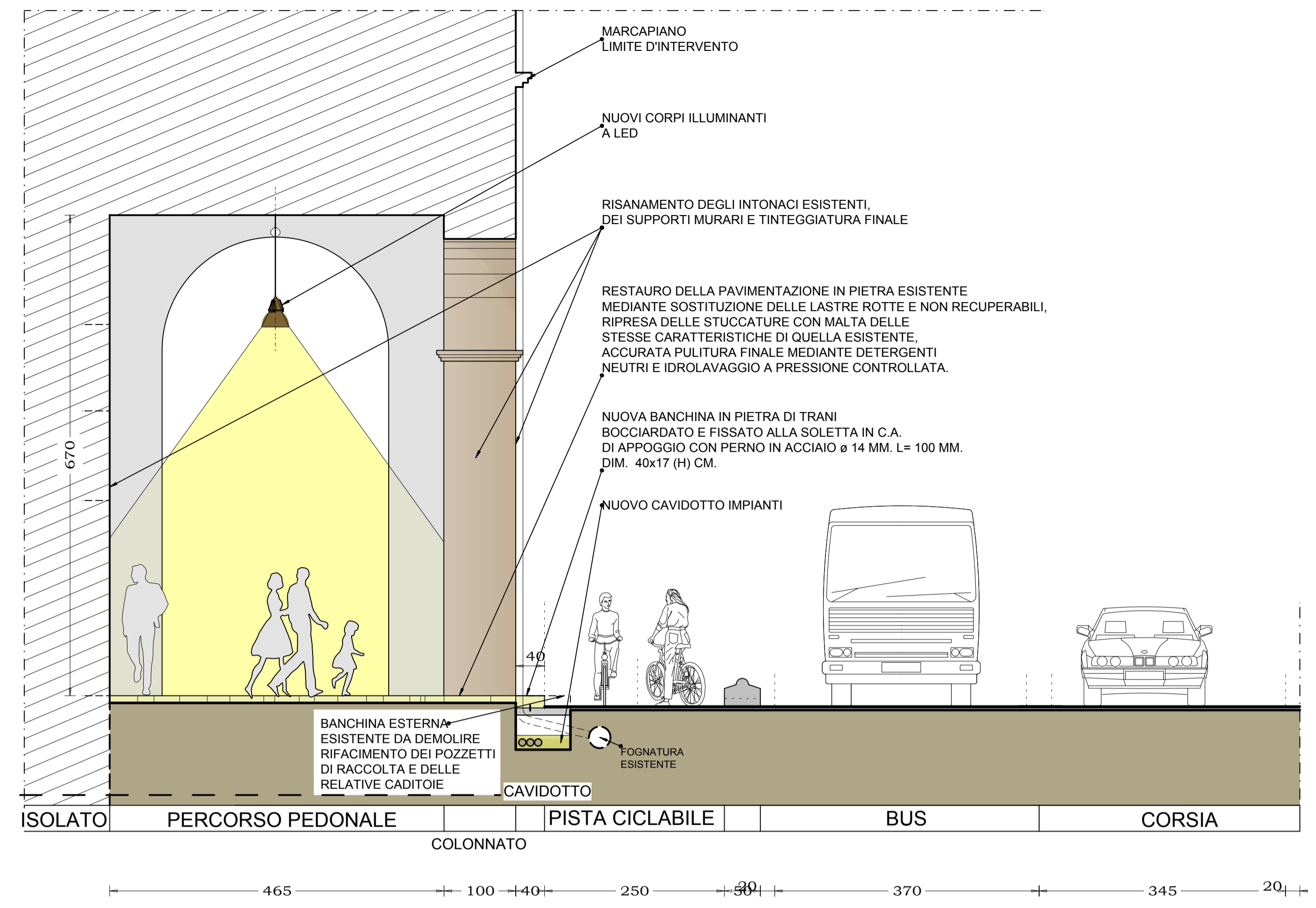


PIANTA



PROSPETTO

PARTICOLARE SEDUTA SCALA 1:10



SEZIONE IN CORRISPONDENZA DEI PORTICI SCALA 1:50

R.T.P. via Rismondo 15  
**Filomena E. Filomena R. Tombolini S. Volpini M.**  
 Maggio 2019  
 Edizione 1, Revisione 1

PROGETTO ESECUTIVO  
**C.8** PARTICOLARI COSTRUTTIVI  
 Scala: Varie

COMUNE DI ANCONA  
 DIREZIONE LAVORI PUBBLICI  
 RIQUALIFICAZIONE URBANA

G5A—RIQUALIFICAZIONE DEL VIALE DI ACCESSO ALLA PERIFERIA STORICA—QUARTIERE ARCHI

Firma del Capo gruppo  
 Firma del r.u.p.