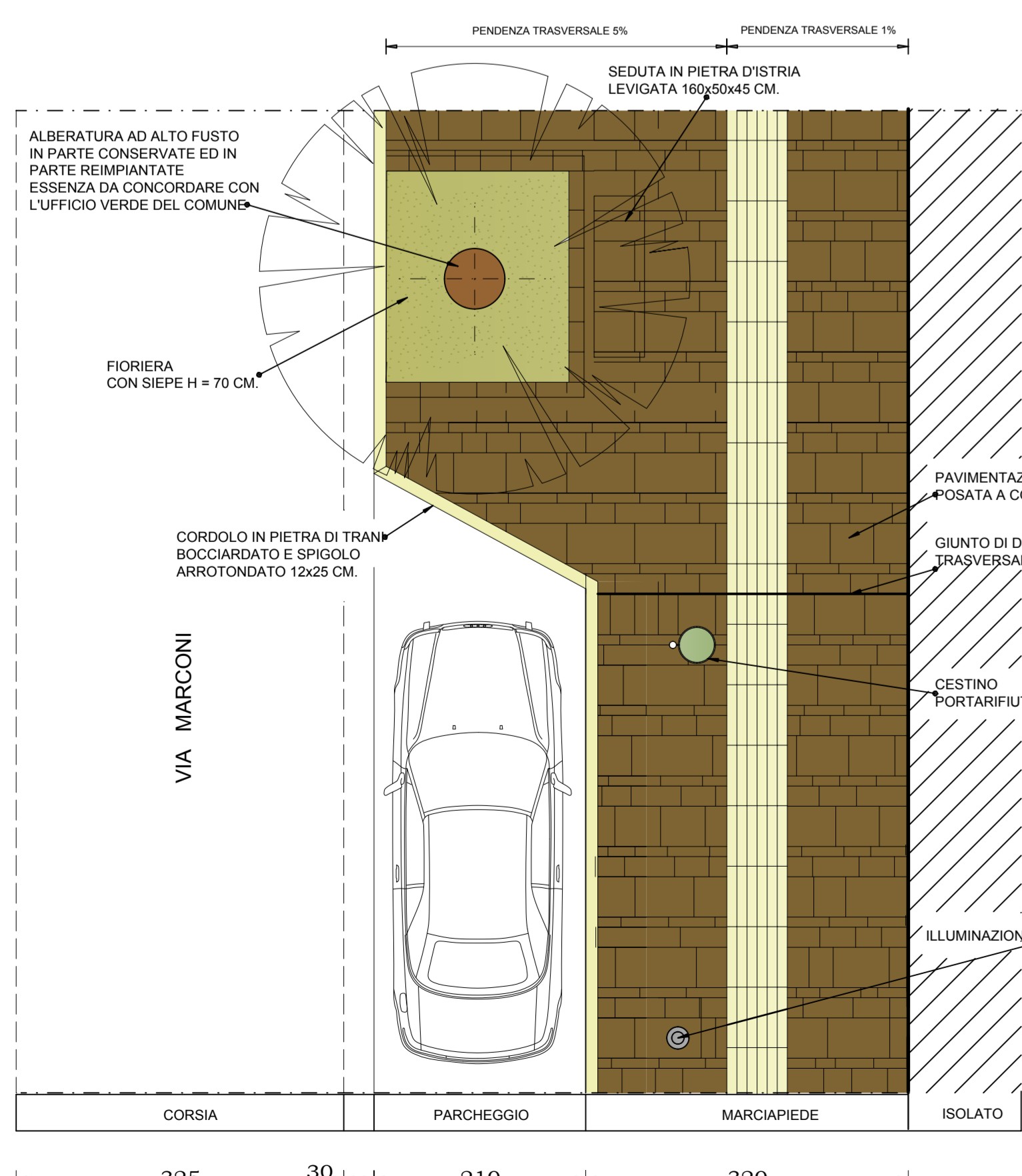
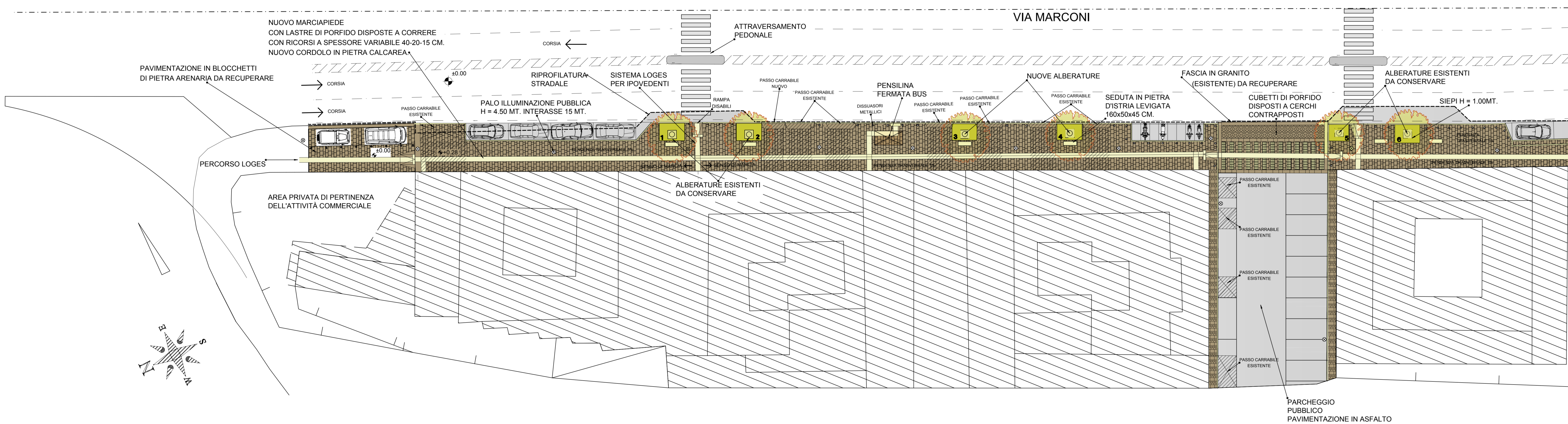
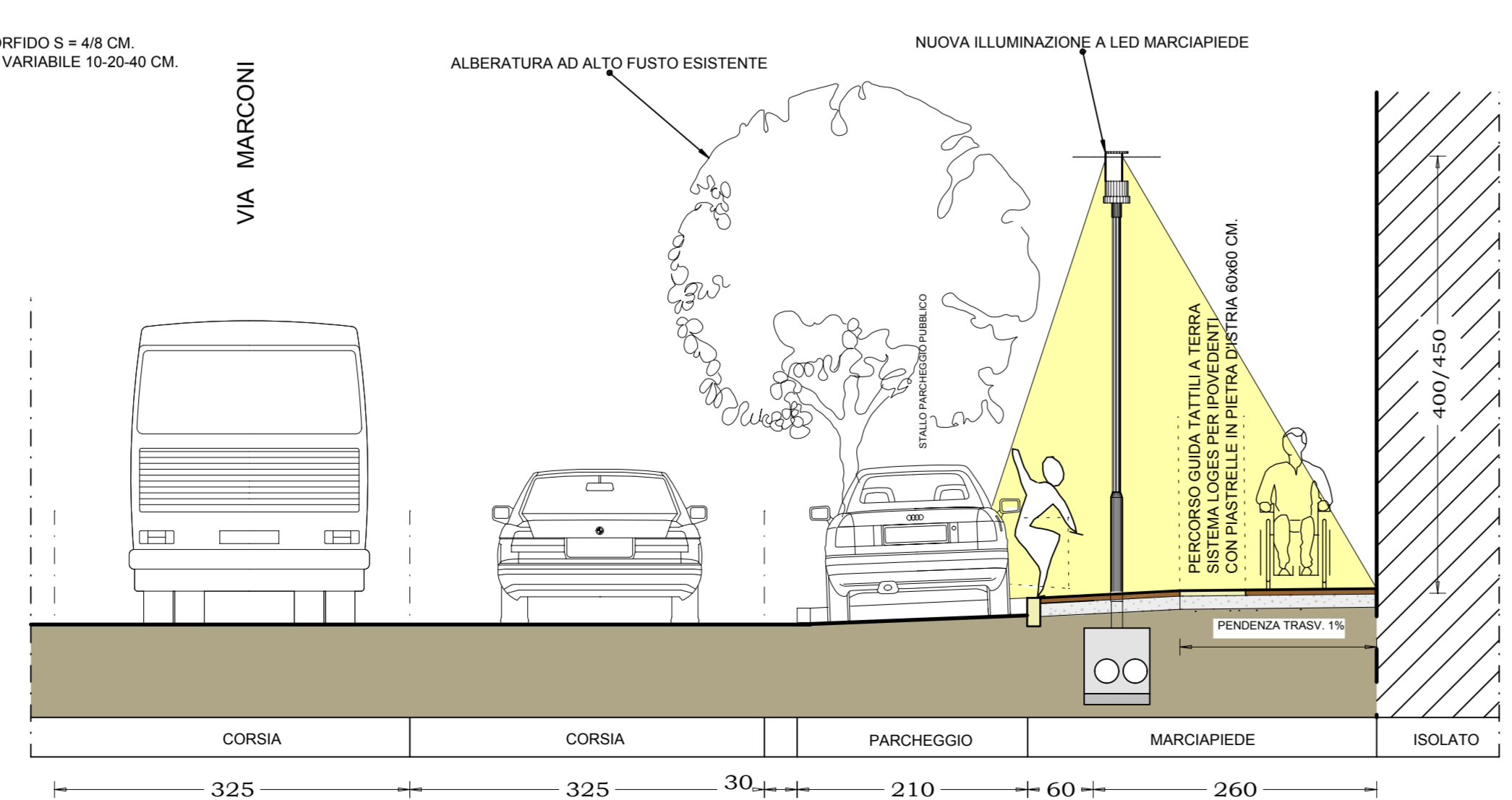


N.B.: AL FINE DI NON CREARE PREGIUDIZIO ALL'ATTUALE VIABILITA' DI VIA MARCONI E LA FUTURA REALIZZAZIONE DELLA PISTA CICLABILE, VERIFICARE, PREVENTIVAMENTE AL TRACCIAMENTO DEL PROFILO DEL NUOVO MARCIAPIEDE, IL RISPETTO DEGLI INGOMBRI DELLA SEZIONE STRADALE COSI' COME INDICATO A PAG. 40 - "6.2 Pavimenti marciapiede lato mare" DELLA RELAZIONE DI PROGETTO ALLEGATA.

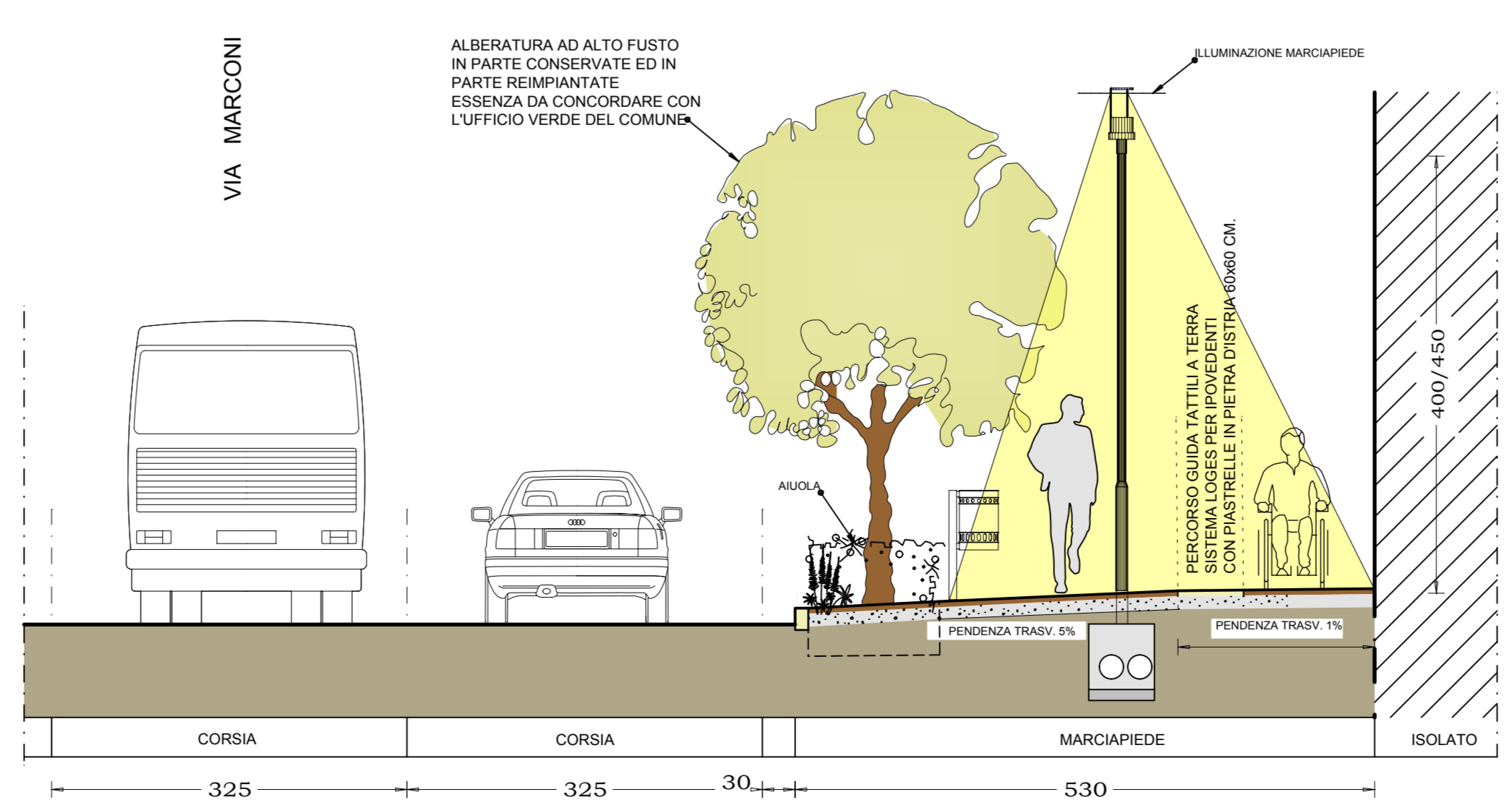


PIANTA - PARTICOLARE
SCALA 1:50

PLANIMETRIA PERCORSO PEDONALE LATO MARE - DIREZIONE CENTRO CITTA'
SCALA 1:200



SEZIONE 1 - PARTICOLARE CON STALLO PARCHEGGIO
SCALA 1:50



SEZIONE 2 - PARTICOLARE SENZA STALLO PARCHEGGIO
SCALA 1:50

R.T.P. via Rimondo 15
Filomena E. Filomena R. Tombolini S. Volpini M.
Maggio 2019
Edizione 1, Revisione 1

PROGETTO ESECUTIVO
C.6 MARCIAPIEDE LATO MARE - DIREZIONE CENTRO CITTA' - PIANTE E SEZIONI
Scala: 1:200

COMUNE DI ANCONA
DIREZIONE LAVORI PUBBLICI
RIQUALIFICAZIONE URBANA

G5A - RIQUALIFICAZIONE DEL VIALE DI ACCESSO ALLA PERIFERIA STORICA - QUARTIERE ARCHI

Firma del Capo gruppo
Firma del r.a.p.

H.U. = 594 / 1030 (0.81m²)
Alipian 2017