



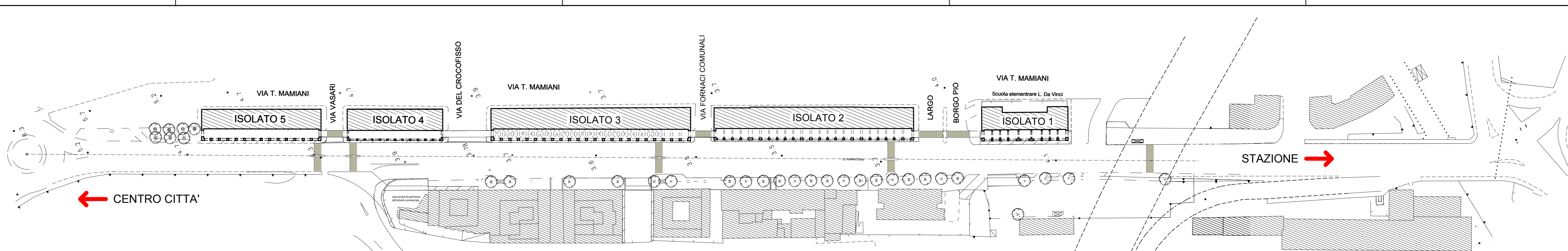






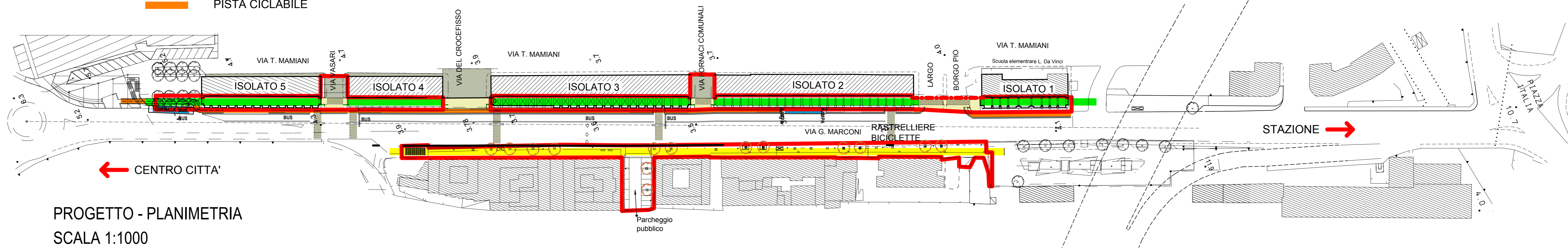
AEREOFOTOGRAMMETRICO
SCALA 1:2000

-  PERIMETRAZIONE DELL'INTERVENTO
-  PERCORSO PEDONALE SOTTO ARCHI
-  PERCORSO PEDONALE LATO MARE
-  PISTA CICLABILE

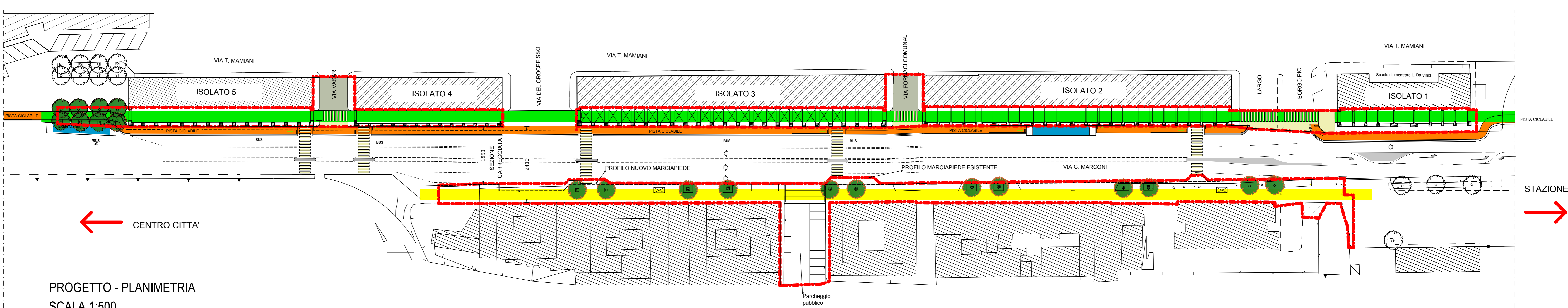


STATO DI FATTO - PLANIMETRIA
SCALA 1:1000

-  PERIMETRAZIONE DELL'INTERVENTO
-  PERCORSO PEDONALE SOTTO ARCHI
-  PERCORSO PEDONALE LATO MARE
-  PISTA CICLABILE




PROGETTO - PLANIMETRIA
SCALA 1:1000



PROGETTO - PLANIMETRIA
SCALA 1:500

R.T.P. via Rismondo 15
Filomena E. Filomena R. Tombolini S. Volpini M. Maggio 2019
Edizione 1, Revisione 1



PROGETTO ESECUTIVO
C.O. INDIVIDUAZIONE DELL'INTERVENTO
PLANIMETRIA GENERALE
Scala: varie
Firma del Capo gruppo

COMUNE DI ANCONA
DIREZIONE LAVORI PUBBLICI
RIQUALIFICAZIONE URBANA
Firma del r.a.p.

G5A—RIQUALIFICAZIONE DEL VIALE
DI ACCESSO ALLA PERIFERIA
STORICA—QUARTIERE ARCHI