

# COMUNE DI ANCONA

ASSESSORATO PATRIMONIO, CASA-ALLOGGI, CONDOMI  
FRANA E PROTEZIONE CIVILE

AREA LAVORI PUBBLICI  
SERVIZIO MANUTENZIONE E PROTEZIONE CIVILE

## PIANO COMUNALE DI EMERGENZA AREE FRANE R4







PATERNO

Allegato PLANIMETRIA CON LOCALIZZAZIONE AREE SOCCORSI

SCALA 1:5000

IL SINDACO Fabio STURANI	DIRIGENTE Dr. Ing. Giancarlo PETRAS
L'ASSESSORE Roberto STECONI	COLLABORATORI Geom. Antonio NINIVAGGI
DIRETTORE DI AREA Dr. Ing. Carlo GALEAZZI	Geom. Michele DE CARLO Ing. Maurizio PANDOLFI

**LEGENDA:**

-  Area da evacuare
-  Area di attesa
-  Centro di accoglienza
-  Area di ammassamento
-  Cancelli
-  Viabilità di emergenza

**NOTE:**  
POPOLAZIONE DA EVACUARE  
vedi schede tecniche di evacuazione

