COMUNE DI ANCONA

DIREZIONE MANUTENZIONI, FRANA E PROTEZIONE CIVILE
PRESIDIO IMMOBILI E PROTEZIONE CIVILE
U.O. IMMOBILI COMUNALI, SERVIZI CIMITERIALI, SPP

Passetto area compresa tra la pista di pattinaggio, i laghetti e le piscine

dicembre 2017

LAVORI DI RIQUALIFICAZIONE DEL PASSETTO
AREA COMPRESA TRA LA PISTA DI PATTINAGGIO,
I LAGHETTI E LE PISCINE COMUNALI

PROGETTO ESECUTIVO

INQUADRAMENTO GENERALE
AREA DI INTERVENTO

elaborato **A.01**

scala: 1:5000

IL SINDACO:	Avv. Valeria MANCINELLI
ASSESSORE LL.PP.:	Ing. Paolo MANARINI
ASSESSORE MANUTENZIONI:	Geom. Stefano FORESI
DIRIGENTE DIREZIONE:	Ing. Ermanno FRONTALONI
RESPONSABILE DEL PROCEDIMENTO:	Ing. Maurizio RONCONI
PROGETTISTI:	Geom. Simone BONCI Geom. Gabriele GATTI Ing. Marco LEANDRINI (incaricato esterno)
COLLABORATORI:	Ing. Corrado ALBONETTI Dott. Agr. Alberto COMPAGNUCCI Dott. Agr. Alessandro LUCCHETTI
COORDINATORE SICUREZZA IN FASE DI PROGETTAZIONE:	Geom. Simone Bonci

File: P:\DEL_LAVORI\Passetto\Grafici\Progetto Esecutivo – 1 stralci\Passetto_tav_2017.dwg

Stralcio del PRG - ZT5 ART.43 - Parchi Urbani art.31 - L.1497/39 Zona del Passetto - P.P.E. del Passetto - UTE_N1a / Aps20 / Apo 6 Piano del Parco del Conero

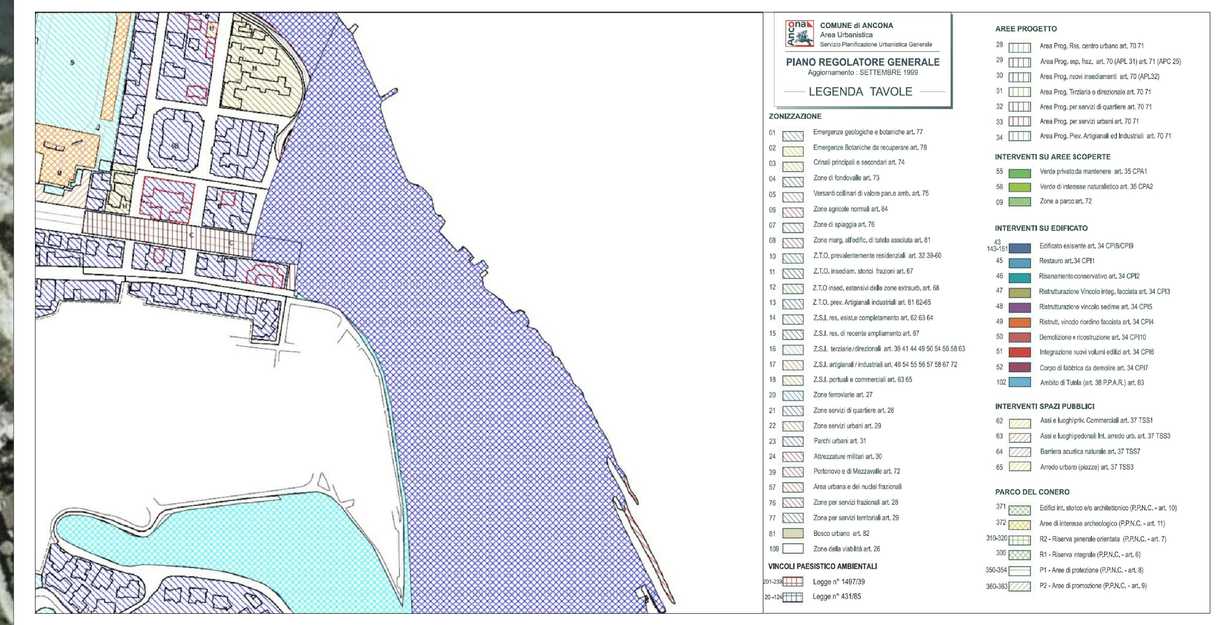

Stralcio P.P.E. del Passetto - ACp3 art.6 - art.10 accessibilità pedonale e art.11 accessibilità carrabile

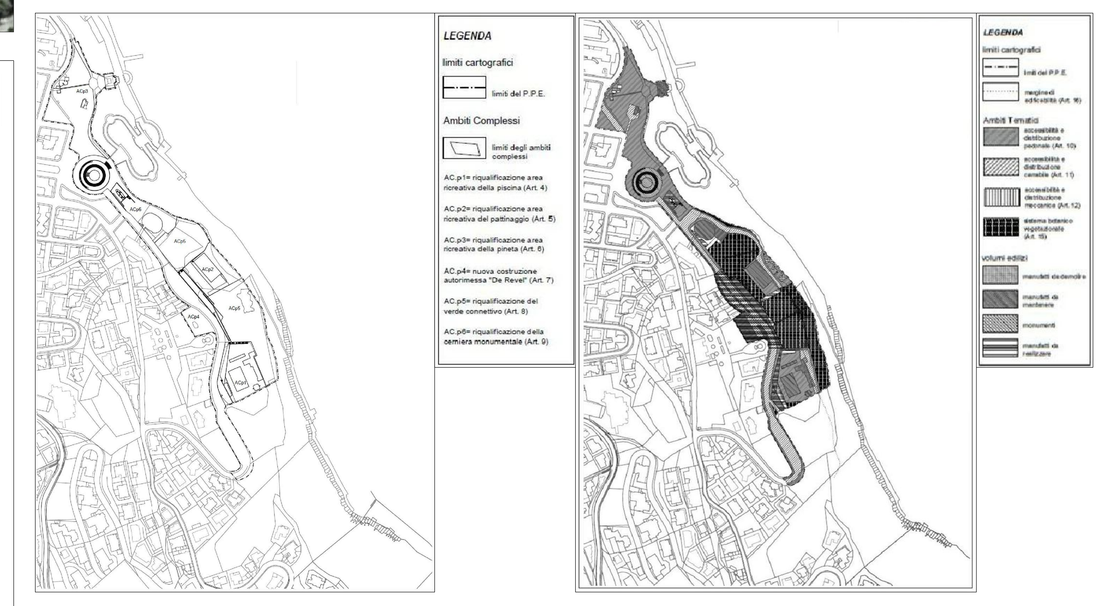

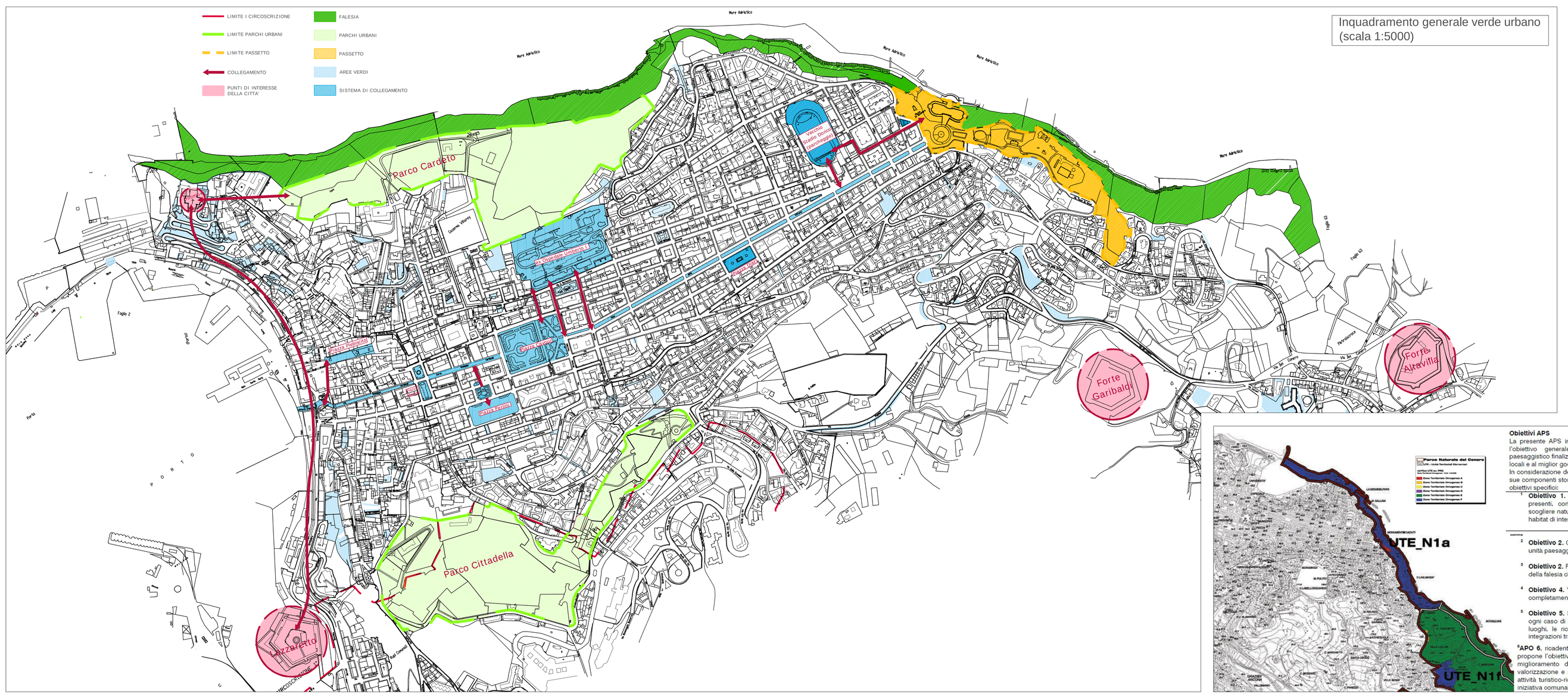

Stralcio del Piano del Parco del Conero approvato con DACR Marche n.154 del 02/02/2010 e n.156 del 08/02/2010.
UTE: N1a / Aps20 / Apo 6

Obiettivi APS

La presente APS interessa la UTE N1a dell'Ambito Naturalistico e si propone l'obiettivo generale della riqualificazione e valorizzazione del contesto paesaggistico finalizzate al miglioramento della vita socio-culturale delle collettività locali e al miglior godimento di questa porzione di Parco da parte degli utenti.
In considerazione dell'alta valenza percettiva ed identitaria dei luoghi, comprese le sue componenti storico-architettoniche, devono inoltre essere perseguiti i seguenti obiettivi specifici:

1 **Obiettivo 1.** Salvaguardia delle caratteristiche naturali e paesaggistiche presenti, con particolare riguardo all'integrità degli ecosistemi e delle scogliere naturali della piattaforma rocciosa costiera, quali parti integranti di habitat di interesse comunitario (direttiva 92/43 CEE)

2 **Obiettivo 2.** Garantire la tutela e la valorizzazione delle pinete esistenti quali unità paesaggistiche di valore storico ambientale.

3 **Obiettivo 2.** Favorire processi di rinaturalizzazione della costa in quelle parti della falesia che hanno già subito interventi di messa in sicurezza.

4 **Obiettivo 4.** Valorizzare e riqualificare le aree destinate alla balneazione a completamento degli interventi già effettuati.

5 **Obiettivo 5.** Ricercare la massima compatibilità degli interventi previsti, in ogni caso di basso impatto ambientale, con la fragilità geomorfologica dei luoghi, le riconosciute valenze paesaggistiche e con la necessità delle integrazioni tra le funzioni antropiche ed gli ecosistemi locali.
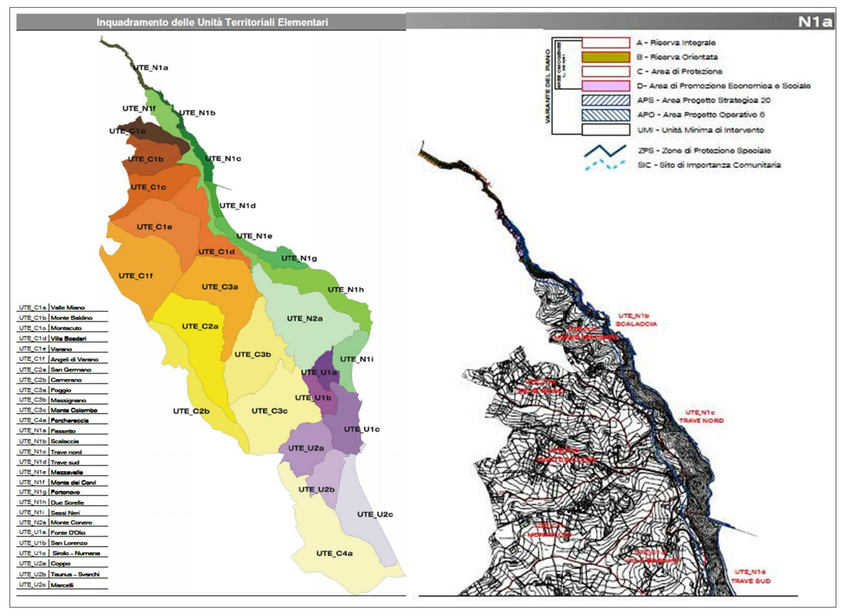
APO 6, ricadente nel Comune di Ancona, riguarda la zona del Passetto che si propone l'obiettivo generale della salvaguardia del contesto paesaggistico e del miglioramento della vita socio-culturale delle collettività locali attraverso la valorizzazione e riqualificazione delle aree destinate alla balneazione e alle altre attività turistico-ricreative connesse. Gli interventi sono attuabili mediante APO di iniziativa comunale, in coerenza con gli obiettivi dell'APS 20.