

COMUNE DI ANCONA

Direzione Progettazioni Manutenzioni Viabilità Frana Protezione Civile e Sicurezza



Riorganizzazione viabilità Torrette
Nuova rotatoria tra via Conca e via Tenna ed
adeguamento incroci
Progetto Esecutivo

Planimetrie di progetto

Elaborato

12

Dicembre 2016

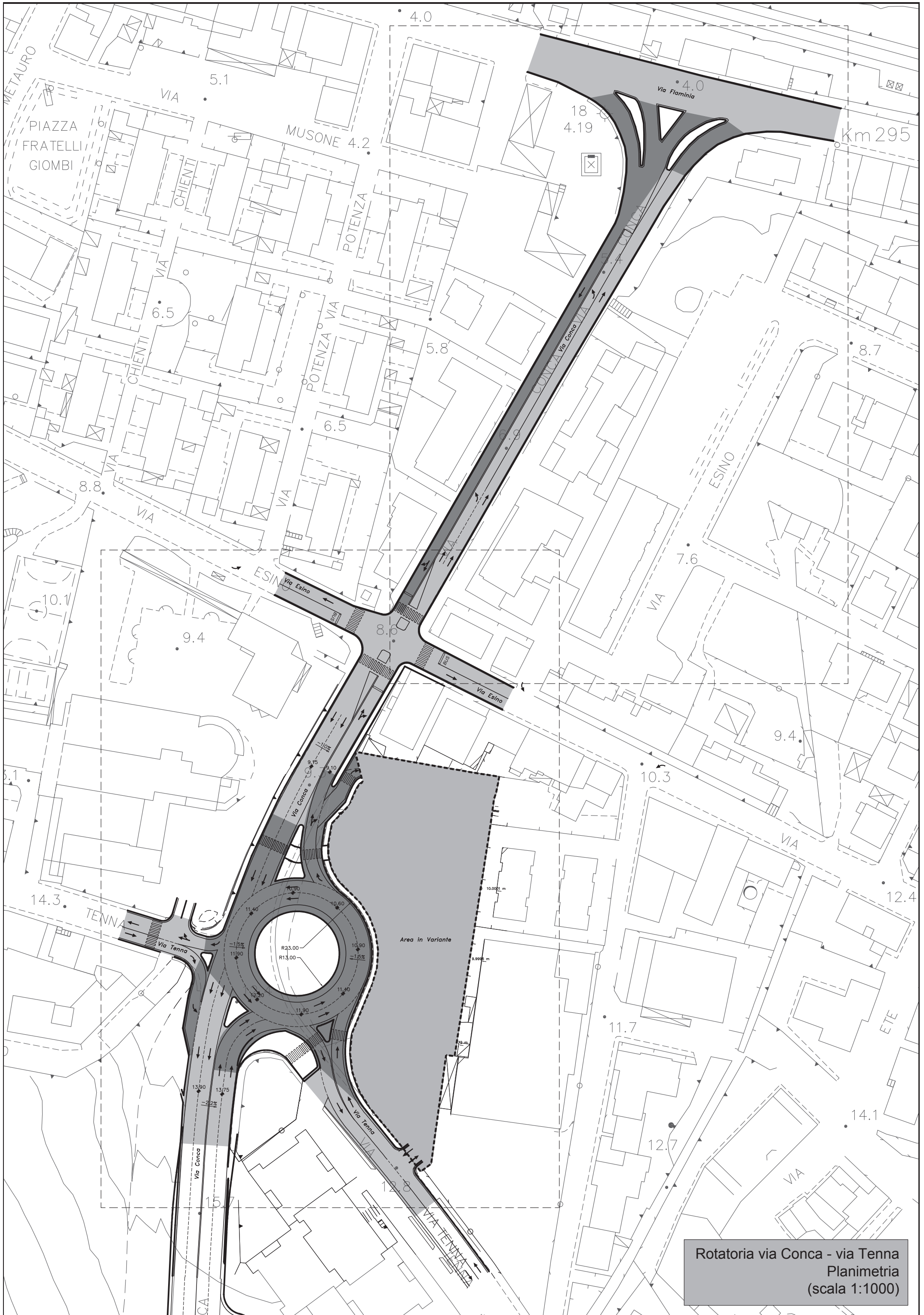
scala 1:500 - 1:1000

Responsabile del Procedimento e Coordinatore della Sicurezza: Ing. Luciano Lucchetti

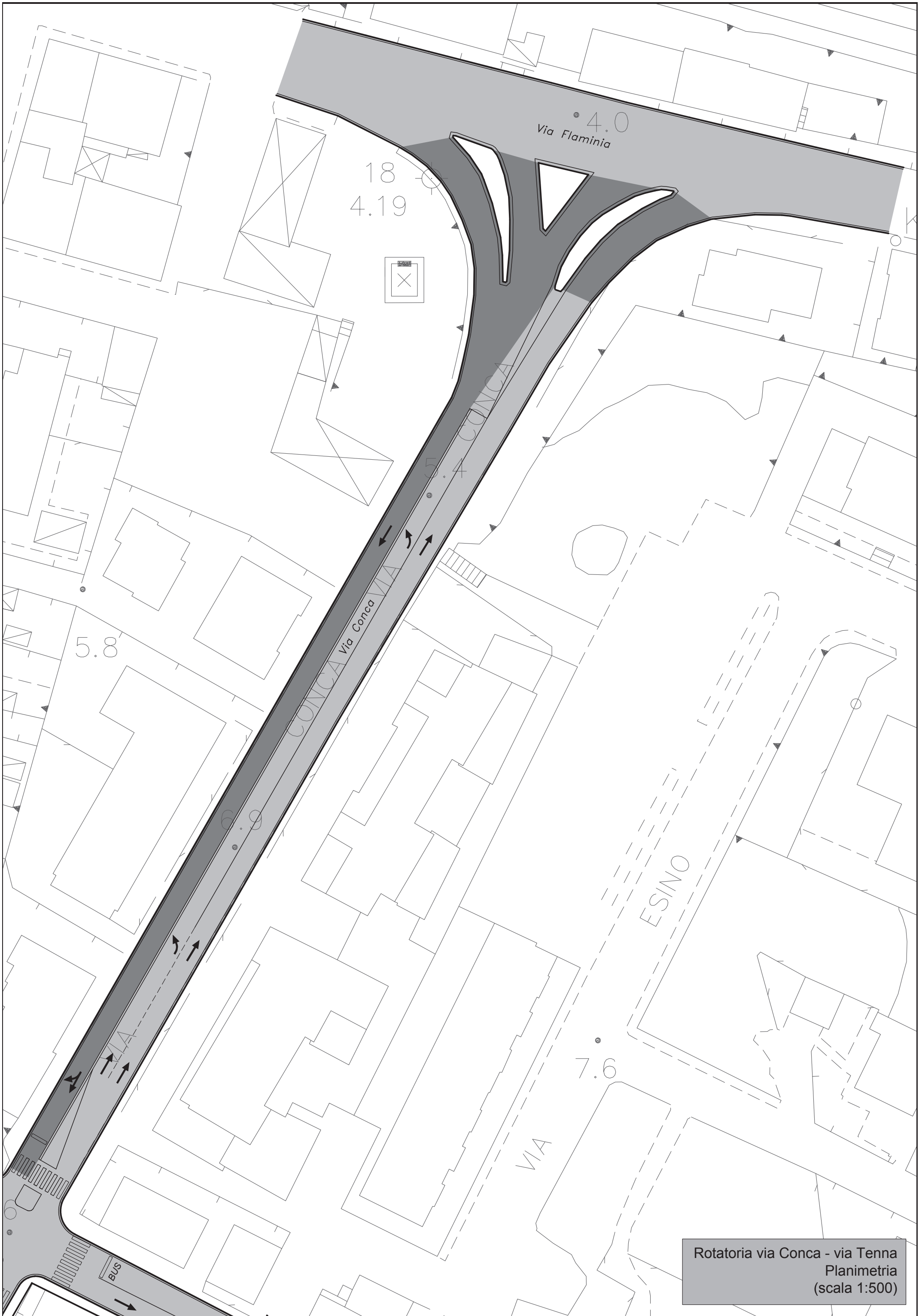
Progettisti: Ing. Giorgio Calavalle, Ing. Stefano Perilli

Indagini Geologiche: Geol. Stefano Cardellini, Geol. Augusto Nicoletti

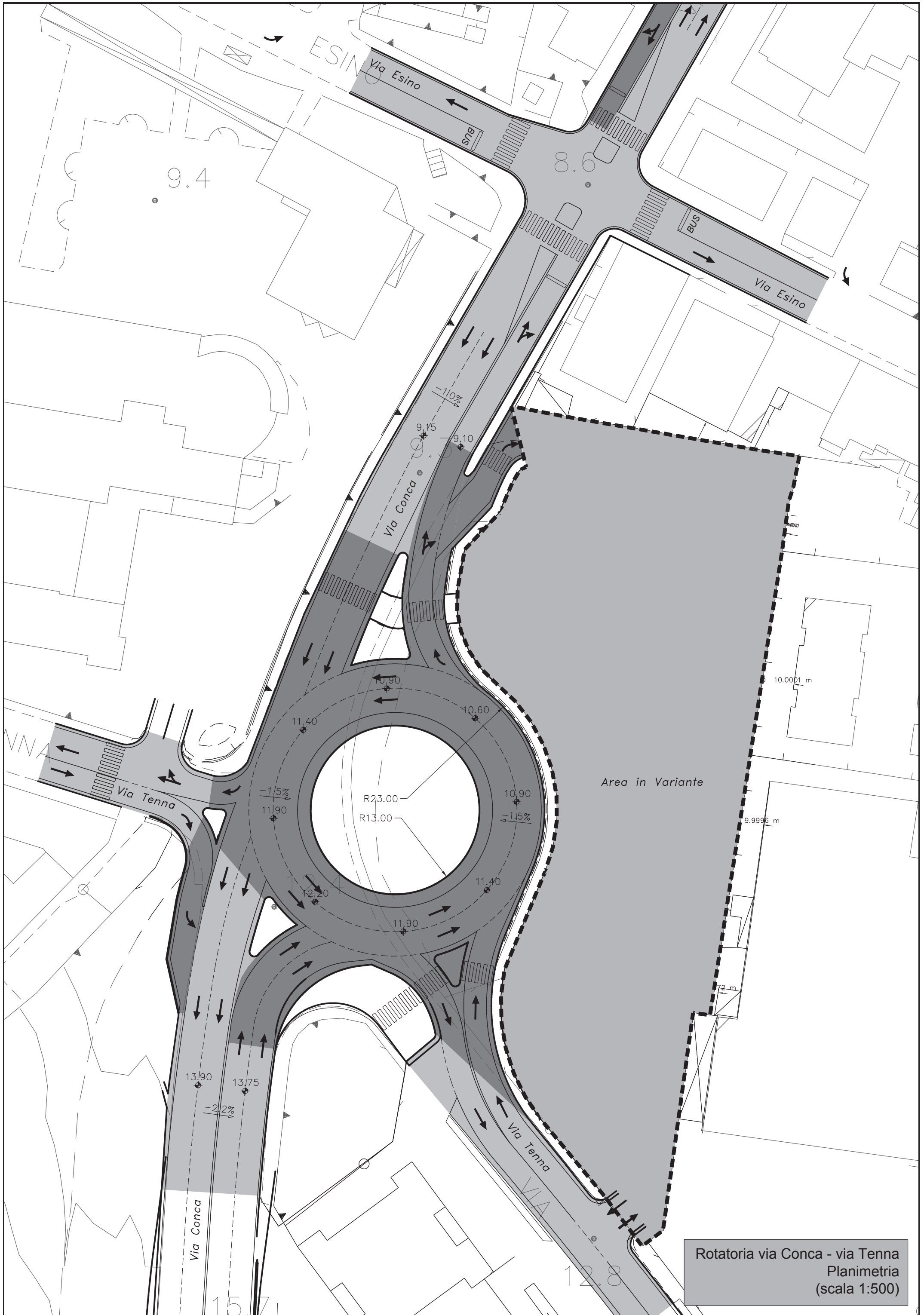
Collaboratori: Geom. Giorgio D'Intino, Geom. Fabio Rusticali, Geom. Leonardo Sturba, Ing. Claudio Astracedi



Rotatoria via Conca - via Tenna
 Planimetria
 (scala 1:1000)



Rotatoria via Conca - via Tenna
Planimetria
(scala 1:500)



Rotatoria via Conca - via Tenna
 Planimetria
 (scala 1:500)